

ด่วนที่สุด

ที่ สน ๐๐๒๓.๓/ว ๑๖๕๕



ศาลากลางจังหวัดสงขลา
ถนนศูนย์ราชการ สน ๔๗๐๐๐

๒๑ มีนาคม ๒๕๖๓

เรื่อง การจัดทำหนังสือรวบรวมผลการดำเนินงานและประมวผลภาพโครงการและกิจกรรมเฉลิมพระเกียรติพระบาทสมเด็จพระเจ้าอยู่หัว เนื่องในโอกาสสมหามงคลพระราชพิธีบรมราชาภิเษก พุทธศักราช ๒๕๖๒ ในส่วนของกรมส่งเสริมการปกครองท้องถิ่น

เรียน นายอำเภอทุกอำเภอ ยกเว้นนายอำเภอพรณานิคมและนายอำเภอเจริญศิลป์

อ้างถึง หนังสือจังหวัดสงขลา ด่วนที่สุด ที่ สน ๐๐๒๓.๓/ว ๑๕๐๕๒ ลงวันที่ ๑๙ กรกฎาคม ๒๕๖๒

สิ่งที่ส่งมาด้วย ๑. สำเนาหนังสือกรมส่งเสริมการปกครองท้องถิ่น ด่วนที่สุด ที่ มท ๐๘๑๐.๖/ว ๗๖๐

ลงวันที่ ๑๐ มีนาคม ๒๕๖๓

จำนวน ๑ ชุด

๒. แนวทางการรายงานรูปภาพประกอบการจัดทำหนังสือรวบรวมผลการดำเนินงานและประมวผลภาพโครงการสวนสาธารณะเฉลิมพระเกียรติฯ ในส่วนของกรมส่งเสริมการปกครองท้องถิ่น จำนวน ๑ ฉบับ

ตามที่กระทรวงมหาดไทย โดยกรมส่งเสริมการปกครองท้องถิ่น ได้มีหนังสือถึงจังหวัดเพื่อแจ้งกรอบแนวทางการดำเนินโครงการเฉลิมพระเกียรติ เนื่องในโอกาสสมหามงคลพระราชพิธีบรมราชาภิเษก ให้จังหวัดดำเนินการ และกรมส่งเสริมการปกครองส่วนท้องถิ่นซึ่งรับผิดชอบโครงการเพิ่มสวนหย่อม/สวนสาธารณะให้แก่ชุมชนแจ้งกรอบแนวทางและหลักเกณฑ์การคัดเลือกสวนหย่อม/สวนสาธารณะ พร้อมทั้งให้รายงานผลการดำเนินงานในโครงการดังกล่าว ตามแนวทางการรายงานที่กำหนด ความละเอียดแจ้งแล้ว นั้น

กรมส่งเสริมการปกครองท้องถิ่นแจ้งว่า ได้กำหนดจัดทำหนังสือรวบรวมผลการดำเนินงานและประมวผลภาพโครงการและกิจกรรมเฉลิมพระเกียรติ พระบาทสมเด็จพระเจ้าอยู่หัว เนื่องในโอกาสสมหามงคลพระราชพิธีบรมราชาภิเษก พุทธศักราช ๒๕๖๒ ในส่วนของกรมส่งเสริมการปกครองท้องถิ่น เพื่อน้อมสำนึกในพระมหากรุณาธิคุณอันหาที่สุดมิได้ และเป็นหลักฐานทางประวัติศาสตร์อันทรงคุณค่า ให้อนุชนรุ่นหลังได้ศึกษา ซึ่งข้อมูลประกอบการจัดทำหนังสือดังกล่าวยังขาดข้อมูลสำคัญ อาทิ รูปภาพประกอบที่มีความสวยงามและความละเอียดชัดเจน อีกทั้งบางโครงการจังหวัดยังไม่ได้รายงานผลการดำเนินงานให้เป็นปัจจุบัน ดังนั้น เพื่อให้การดำเนินงานในเรื่องดังกล่าวเป็นไปด้วยความเรียบร้อย เหมาะสม และสมพระเกียรติจังหวัดสงขลา จึงขอให้อำเภอแจ้งองค์กรปกครองส่วนท้องถิ่นที่ได้รับคัดเลือกให้เป็นสวนระดับอำเภอ รายงานรูปภาพประกอบการจัดทำหนังสือรวบรวมผลการดำเนินงานและประมวผลภาพโครงการและกิจกรรม


/เฉลิมพระเกียรติ...

“อยู่บ้าน หยุดเชื้อ เพื่อชาติ”

เฉลิมพระเกียรติ เนื่องในโอกาสมหามงคลพระราชพิธีบรมราชาภิเษก ให้จังหวัดสกลนครทราบตามแนวทางที่กำหนด โดยจัดส่งข้อมูลและรูปภาพของโครงการดังกล่าวให้จังหวัดสกลนคร ทางไปรษณีย์อิเล็กทรอนิกส์ sakon.dla@hotmail.com รายละเอียดปรากฏตามสิ่งที่ส่งมาด้วย

จึงเรียนมาเพื่อพิจารณาดำเนินการต่อไป

ขอแสดงความนับถือ



(นายพูนศักดิ์ วาณิชวิเศษกุล)
รองผู้ว่าราชการจังหวัด ปฏิบัติราชการแทน
ผู้ว่าราชการจังหวัดสกลนคร

สำนักงานส่งเสริมการปกครองท้องถิ่นจังหวัด

กลุ่มงานส่งเสริมและพัฒนาท้องถิ่น

โทร. ๐ ๔๒๗๑ ๖๔๘๒

ผู้ประสานงาน นายธีระพงษ์ ผิวเงิน โทร. ๐๘๒ ๕๔๑๙๕๖๙

○ กลุ่มงานบุคคล
○ กลุ่มงานการเจ้าหน้าที่
○ กลุ่มงานส่งเสริม
○ กลุ่มงานบริหาร

ความที่สุด

ที่ มท ๐๘๑๐.๖/ว๗๒๐



ศาลากลางจังหวัดสกลนคร
 5442
 วันที่ 18 ธันวาคม 2553
 2122
 18 ส.ค. 2553

๑๐ มีนาคม ๒๕๖๓

เรื่อง การจัดทำหนังสือรวบรวมผลการดำเนินงานและประมวลาภาพโครงการและกิจกรรมเฉลิมพระเกียรติพระบาทสมเด็จพระเจ้าอยู่หัว เนื่องในโอกาสสมหามงคลพระราชพิธีบรมราชาภิเษก พุทธศักราช ๒๕๖๒ ในส่วนของกรมส่งเสริมการปกครองท้องถิ่น

เรียน ผู้ว่าราชการจังหวัด ทุกจังหวัด

- อ้างถึง ๑. หนังสือกรมส่งเสริมการปกครองท้องถิ่น ความที่สุด ที่ มท ๐๘๑๐.๖/ว ๒๕๖๑ ลงวันที่ ๒๑ มิถุนายน ๒๕๖๒
- ๒. หนังสือกระทรวงมหาดไทย ความที่สุด ที่ มท ๐๘๑๐.๓/ว ๔๐๙๕ ลงวันที่ ๑๐ กรกฎาคม ๒๕๖๒
- ๓. หนังสือกรมส่งเสริมการปกครองท้องถิ่น ความที่สุด ที่ มท ๐๘๑๐.๖/ว ๓๖๐๐ ลงวันที่ ๑๐ กันยายน ๒๕๖๒
- ๔. หนังสือกรมส่งเสริมการปกครองท้องถิ่น ความที่สุด ที่ มท ๐๘๑๐.๖/ว ๓๘๑๕ ลงวันที่ ๒๐ กันยายน ๒๕๖๒
- ๕. หนังสือกรมส่งเสริมการปกครองท้องถิ่น ที่ มท ๐๘๑๖.๕/ว ๔๐๘๙ ลงวันที่ ๗ ตุลาคม ๒๕๖๒
- ๖. หนังสือกระทรวงมหาดไทย ความที่สุด ที่ มท ๐๘๐๑.๓/ว ๖๐๙๒ ลงวันที่ ๙ ตุลาคม ๒๕๖๒

- สิ่งที่ส่งมาด้วย ๑. สรุปผลการรายงานการดำเนินโครงการและกิจกรรมเฉลิมพระเกียรติ เนื่องในโอกาสสมหามงคลพระราชพิธีบรมราชาภิเษก จำนวน ๑ ชุด
- ๒. แนวทางการรายงานผลการดำเนินโครงการสวนสาธารณะเฉลิมพระเกียรติ เนื่องในโอกาสสมหามงคลพระราชพิธีบรมราชาภิเษก และโครงการคืนคลองสวยทั่วไทย สุขใจเที่ยวท้องถิ่น อย่างยั่งยืนเฉลิมพระเกียรติ เนื่องในโอกาสสมหามงคลพระราชพิธีบรมราชาภิเษก ในระบบสารสนเทศข้อมูลกลางองค์กรปกครองส่วนท้องถิ่น (INFO) (เพิ่มเติม) จำนวน ๑ ชุด
- ๓. แนวทางการรายงานรูปภาพประกอบการจัดทำหนังสือรวบรวมผลการดำเนินงานและประมวลาภาพโครงการและกิจกรรมเฉลิมพระเกียรติ พระบาทสมเด็จพระเจ้าอยู่หัว เนื่องในโอกาสสมหามงคลพระราชพิธีบรมราชาภิเษก พุทธศักราช ๒๕๖๒ ในส่วนของกรมส่งเสริมการปกครองท้องถิ่น จำนวน ๑ ชุด

ตามที่กระทรวงมหาดไทย โดยกรมส่งเสริมการปกครองท้องถิ่น ได้มีหนังสือถึงจังหวัดเพื่อแจ้งแนวทางและกรอบระยะเวลาการดำเนินโครงการเฉลิมพระเกียรติ เนื่องในโอกาสสมหามงคลพระราชพิธีบรมราชาภิเษก จำนวน ๘ โครงการ พร้อมทั้งให้จังหวัดรายงานผลการดำเนินงานในแต่ละโครงการตามแนวทางการรายงานที่กำหนด รายละเอียดตามอ้างถึง นั้น

กรมส่งเสริมการปกครองท้องถิ่นขอเรียนว่า ได้กำหนดจัดทำหนังสือรวบรวมผลการดำเนินงานและประมวลาภาพโครงการและกิจกรรมเฉลิมพระเกียรติ พระบาทสมเด็จพระเจ้าอยู่หัว เนื่องในโอกาสสมหามงคลพระราชพิธีบรมราชาภิเษก พุทธศักราช ๒๕๖๒ ในส่วนของกรมส่งเสริมการปกครองท้องถิ่น เพื่อน้อมสำนึกในพระมหากรุณาธิคุณอันหาที่สุดมิได้ และเป็นหลักฐานทางประวัติศาสตร์อันทรงคุณค่าให้อนุชนรุ่นหลังได้ศึกษา ซึ่งข้อมูลประกอบการจัดทำหนังสือดังกล่าวยังขาดข้อมูลสำคัญ อาทิ รูปภาพประกอบที่มีความสวยงามและความละเอียดชัดเจน อีกทั้งบางโครงการจังหวัดยังไม่ได้รายงานผลการดำเนินงานให้เป็นปัจจุบัน ดังนั้น เพื่อให้การดำเนินงานในเรื่องดังกล่าวเป็นไปด้วยความเรียบร้อย เหมาะสม และสมพระเกียรติ กรมส่งเสริมการปกครองท้องถิ่นจึงขอความอนุเคราะห์ให้จังหวัดตรวจสอบผลการรายงานตามสิ่งที่ส่งมาด้วย ๑

/แล้วรายงาน ...

แล้วรายงานผลการดำเนินโครงการและกิจกรรมเฉลิมพระเกียรติ เนื่องในโอกาสมหามงคลพระราชพิธีบรมราชาภิเษก ให้เป็นปัจจุบันตามแนวทาง (เพิ่มเติม) ที่กำหนด ทั้งนี้ สำหรับการรายงานรูปภาพประกอบการจัดทำหนังสือรวบรวมผลการดำเนินงานและประมวลภาพโครงการและกิจกรรมเฉลิมพระเกียรติ เนื่องในโอกาสมหามงคลพระราชพิธีบรมราชาภิเษก ให้จังหวัดดำเนินการจัดส่งรูปภาพกิจกรรมของแต่ละโครงการตามแนวทางที่กำหนด โดยจัดส่งข้อมูลและรูปภาพของโครงการดังกล่าวให้กรมส่งเสริมการปกครองท้องถิ่นทางไปรษณีย์อิเล็กทรอนิกส์ chalermphrakiat.dla@gmail.com และ project_dla@hotmail.com รายละเอียดปรากฏตามสิ่งที่ส่งมาด้วย

จึงเรียนมาเพื่อโปรดพิจารณา

ขอแสดงความนับถือ



(นายประยูร จิตนเสนีย์)
อธิบดีกรมส่งเสริมการปกครองท้องถิ่น

กองพัฒนาและส่งเสริมการบริหารงานท้องถิ่น
กลุ่มงานส่งเสริมการพัฒนาเศรษฐกิจ สังคม และคุณภาพชีวิต
โทร. ๐ ๒๒๔๑ ๙๐๐๐ ต่อ ๔๑๓๒ โทรสาร ๐ ๒๒๔๑ ๖๙๓๐

สรุปผลการรายงานการดำเนินโครงการและกิจกรรมเฉลิมพระเกียรติ เนื่องในโอกาสสมหามงคลพระราชพิธี
บรมราชาภิเษก

ประเด็น	ผลการดำเนินงาน
<p>๑. ความเป็นมา</p>	<p>กรมส่งเสริมการปกครองท้องถิ่นได้รับมอบหมายจากกระทรวงมหาดไทย ให้เป็นหน่วยงานหลักในการดำเนินโครงการและกิจกรรมเฉลิมพระเกียรติ เนื่องในโอกาสสมหามงคลพระราชพิธีบรมราชาภิเษก จำนวน ๘ โครงการ ดังนี้</p> <p>๑. โครงการสวนสาธารณะเฉลิมพระเกียรติ เนื่องในโอกาสสมหามงคลพระราชพิธีบรมราชาภิเษก</p> <p>๒. โครงการสวนพลังท้องถิ่นไทยถวายพ่อของแผ่นดิน เดิน-วิ่งมินิมาร์ลัฟมาราธอนเฉลิมพระเกียรติ เนื่องในโอกาสสมหามงคลพระราชพิธีบรมราชาภิเษก</p> <p>๓. โครงการ ๑ จังหวัด ๑ องค์กรปกครองส่วนท้องถิ่น ๑ โครงการต้นแบบเฉลิมพระเกียรติ เนื่องในโอกาสสมหามงคลพระราชพิธีบรมราชาภิเษก</p> <p>๔. โครงการธนาคารน้ำใต้ดินต้นแบบ เฉลิมพระเกียรติ เนื่องในโอกาสสมหามงคลพระราชพิธีบรมราชาภิเษก</p> <p>๕. โครงการธารน้ำใจท้องถิ่นไทยเลี้ยงอาหารกลางวันแก่ผู้ต้องขัง เฉลิมพระเกียรติ เนื่องในโอกาสสมหามงคลพระราชพิธีบรมราชาภิเษก</p> <p>๖. โครงการคืนคลองสวยทั่วไทย สุขใจเที่ยวท้องถิ่นอย่างยั่งยืน เฉลิมพระเกียรติฯ เนื่องในโอกาสสมหามงคลพระราชพิธีบรมราชาภิเษก</p> <p>๗. โครงการชุ่มประตูเมืองเฉลิมพระเกียรติ เนื่องในโอกาสสมหามงคลพระราชพิธีบรมราชาภิเษก</p> <p>๘. โครงการจัดพิมพ์พระบรมฉายาลักษณ์สมเด็จพระเจ้าอยู่หัว เฉลิมพระเกียรติ เนื่องในโอกาสสมหามงคลพระราชพิธีบรมราชาภิเษก</p>
<p>๒. ผลการดำเนินการ</p> <p>๒.๑ โครงการสวนสาธารณะเฉลิมพระเกียรติ เนื่องในโอกาสสมหามงคลพระราชพิธีบรมราชาภิเษก</p>	<ul style="list-style-type: none"> • ดำเนินการจัดกิจกรรม Kick off พร้อมกันทุกอำเภอ เมื่อวันที่ ๒๘ กรกฎาคม ๒๕๖๒ • จังหวัดรายงานผลการคัดเลือกสวนระดับอำเภอแล้ว ๘๗๘ อำเภอ จำนวน ๙๒๒ แห่ง • จำนวนสวนหย่อม/สวนสาธารณะขององค์กรปกครองส่วนท้องถิ่น ที่เข้าร่วมโครงการแล้ว ๒,๘๑๖ แห่ง
<p>๒.๒ โครงการสวนพลังท้องถิ่นไทยถวายพ่อของแผ่นดิน เดิน-วิ่งมินิมาร์ลัฟมาราธอนเฉลิมพระเกียรติ เนื่องในโอกาสสมหามงคลพระราชพิธีบรมราชาภิเษก</p>	<ul style="list-style-type: none"> • สก. มีหนังสือแจ้งแนวทางจัดตั้ง “กองทุนการศึกษาจังหวัด.....บรมราชาภิเษก ๔ พฤษภาคม ๒๕๖๒ ในมูลนิธิร่วมจิตต์น้อมเกล้าฯ” โดยมีแนวทางให้จังหวัดถือปฏิบัติ ดังนี้ <ul style="list-style-type: none"> (๑) แนวทางการดำเนินการ <ul style="list-style-type: none"> รายได้จากค่าสมัครของผู้ลงทะเบียนเข้าร่วมโครงการฯ โดยไม่หักค่าใช้จ่าย นำเข้า “กองทุนการศึกษา บรมราชาภิเษก ๔ พฤษภาคม ๒๕๖๒ จังหวัด... ในมูลนิธิร่วมจิตต์น้อมเกล้าฯ” เพื่อช่วยเหลือเด็กและเยาวชนที่ประพฤติดีมีฐานะยากจนจากท้องถิ่นทั่วประเทศให้มีโอกาสรับการศึกษาต่อไป โดยให้จังหวัดนำส่งเงินให้มูลนิธิร่วมจิตต์น้อมเกล้าฯ เพื่อเยาวชน ในพระบรมราชินูปถัมภ์ (๒) หลักเกณฑ์การคัดเลือกเยาวชนคนใหม่เข้ารับทุน <ul style="list-style-type: none"> ๒.๑ คุณสมบัติของเยาวชน ๒.๒ วิธีการคัดเลือก • จังหวัดดำเนินการแล้ว ๗๑ จังหวัด <p>รวมรายได้ที่ส่งเข้ากองทุน ๔๒,๕๓๓,๗๐๒.๔๓ บาท</p>

ประเด็น	ผลการดำเนินงาน
	<ul style="list-style-type: none"> จังหวัดที่ยังไม่ได้ดำเนินการ ๕ จังหวัด ได้แก่ พะเยา สมุทรปราการ นครศรีธรรมราช แม่ฮ่องสอน ปัตตานี
<p>๒.๓ โครงการ ๑ จังหวัด ๑ องค์กรปกครองส่วนท้องถิ่น ๑ โครงการ ต้นแบบเฉลิมพระเกียรติ เนื่องในโอกาสสมหามงคลพระราชพิธีบรมราชาภิเษก</p>	<p>จังหวัดที่ดำเนินการกลั่นกรองโครงการที่มีความโดดเด่นเสร็จเรียบร้อยแล้ว จำนวน ๔๖ จังหวัด ได้แก่ กำแพงเพชร ชลบุรี ชัยนาท ชัยภูมิ ชุมพร เชียงราย ตราด นครปฐม นครพนม นครราชสีมา นครศรีธรรมราช นครสวรรค์ นนทบุรี นราธิวาส น่าน บึงกาฬ ปราจีนบุรี พระนครศรีอยุธยา พะเยา พังงา พัทลุง พิจิตร พิษณุโลก เพชรบูรณ์ แพร่ ภูเก็ต ยโสธร ยะลา ระนอง ระยอง ราชบุรี ลำปาง ลำพูน เลย ศรีสะเกษ สกลนคร สงขลา สตูล สมุทรปราการ สระบุรี สุรินทร์ หนองคาย อุตรธานี อุดรดิษฐ์ อุทัยธานี อุบลราชธานี</p> <ul style="list-style-type: none"> ส.ก. มีหนังสือด่วนที่สุด ที่ มท ๐๘๑๐.๖/ว ๔๗๑ ลงวันที่ ๑๗ กุมภาพันธ์ ๒๕๖๓ แจ้งประมาณราคาค่าก่อสร้างป้ายโครงการธนาคารน้ำใต้ดินต้นแบบเฉลิมพระเกียรติ เนื่องในโอกาสสมหามงคลพระราชพิธีบรมราชาภิเษก และโครงการ ๑ จังหวัด ๑ องค์กรปกครองส่วนท้องถิ่น ๑ โครงการต้นแบบเฉลิมพระเกียรติ เนื่องในโอกาสสมหามงคลพระราชพิธีบรมราชาภิเษก
<p>๒.๔ โครงการธนาคารน้ำใต้ดินต้นแบบ เฉลิมพระเกียรติ เนื่องในโอกาสสมหามงคลพระราชพิธีบรมราชาภิเษก</p>	<ul style="list-style-type: none"> เทศบาลตำบลท่าม่วง อำเภอเสลภูมิ จังหวัดร้อยเอ็ด ดำเนินการ ขุดลำห้วยกระต๊อบ ระยะ ๑,๔๐๐ เมตร ขุดลอกดินจากลำห้วยเพื่อปรับปรุงเป็นถนนรอบลำห้วย และขุดบ่อในลำห้วยให้มีความลึก ประมาณ ๗-๘ เมตร เพื่อทำเป็นระบบบริหารน้ำตลอดลำห้วยกระต๊อบ (ธนาคารน้ำใต้ดิน Groundwater Bank) <p>เทศบาลตำบลท่าม่วง อำเภอเสลภูมิ จังหวัดร้อยเอ็ด ดำเนินการตามโครงการ ดังนี้</p>
	<ol style="list-style-type: none"> โครงการขุดลอกลำห้วยกระต๊อบ บ้านนากระต๊อบ หมู่ที่ ๗,๘,๑๑ ตำบลท่าม่วง กว้าง ๖ เมตร ยาว ๑๗๐ เมตร ลึกเฉลี่ย ๔ เมตร งบประมาณ ๔๖๕,๐๐๐ บาท โครงการปรับปรุงภูมิทัศน์ถนนดินรอบธนาคารน้ำใต้ดินหนองกระต๊อบเหนือ บ้านนากระต๊อบ บ้านนาเจริญ หมู่ที่ ๗,๘,๑๑ ตำบลท่าม่วง กว้าง ๓ เมตร ยาว ๑,๔๐๐ เมตร งบประมาณ ๓๔๓,๐๐๐ บาท โครงการวางท่อระบายน้ำคอนกรีตลำห้วยกระต๊อบ บ้านนากระต๊อบ หมู่ที่ ๘ ตำบลท่าม่วง วางท่อระบายน้ำคอนกรีตปากล้นรางขนาด ๑X๑ เมตร จำนวน ๒๕ ท่อน งบประมาณ ๑๓๒,๓๐๐ บาท <ul style="list-style-type: none"> อยู่ระหว่างการ ปรับปรุงภูมิทัศน์ ขุดลอก และสูบน้ำ ส.ก. มีหนังสือด่วนที่สุด ที่ มท ๐๘๑๐.๖/ว ๔๗๑ ลงวันที่ ๑๗ กุมภาพันธ์ ๒๕๖๓ แจ้งประมาณราคาค่าก่อสร้างป้ายโครงการธนาคารน้ำใต้ดินต้นแบบเฉลิมพระเกียรติ เนื่องในโอกาสสมหามงคลพระราชพิธีบรมราชาภิเษก และโครงการ ๑ จังหวัด ๑ องค์กรปกครองส่วนท้องถิ่น ๑ โครงการต้นแบบเฉลิมพระเกียรติ เนื่องในโอกาสสมหามงคลพระราชพิธีบรมราชาภิเษก
<p>๒.๕ โครงการธารน้ำใจท้องถิ่นไทยเลี้ยงอาหารกลางวัน แก่ผู้ต้องขัง เฉลิมพระเกียรติ เนื่องในโอกาสสมหามงคลพระราชพิธีบรมราชาภิเษก</p>	<ul style="list-style-type: none"> ส.ก. ประชาสัมพันธ์ หน่วยงานภาครัฐ ภาคเอกชน มูลนิธิ สมาคม ชมรม บริษัท ห้างร้าน หรือผู้มีจิตศรัทธา จิตอาสา เข้าร่วมโครงการ พลังจิตอาสาอำนวยความสะดวกแก่ผู้ต้องขัง เช่น แจก/เลี้ยงอาหาร แจกของใช้ จำเป็นให้แก่ผู้ต้องขัง ณ เรือนจำ/ทัณฑสถาน ในจังหวัด ดำเนินการครบแล้วทั้ง ๗๖ จังหวัด

ประเด็น	ผลการดำเนินงาน
<p>๒.๖ โครงการคืนคลองสวยทั่วไทย สุขใจเที่ยวท้องถิ่น อย่างยั่งยืน เฉลิมพระเกียรติ เนื่องในโอกาสมหามงคลพระราชพิธีบรมราชาภิเษก</p>	<ul style="list-style-type: none"> • ต่อยอดจากโครงการของขวัญปีใหม่ : โครงการคืนคลองสวยทั่วไทย สุขใจเที่ยวท้องถิ่น จำนวน ๑๐๔ คลอง ๗๖ จังหวัด ๑๑๘ อปท. (พื้นที่เป้าหมายเดิมจากโครงการคืนคลองสวยทั่วไทยฯ) • รายงานแล้ว ๓๖ จังหวัด ๕๖ อปท. ๔๙ คลอง โดยมีจังหวัดที่รายงานผลการดำเนินงานแล้ว ดังนี้ กาญจนบุรี กาฬสินธุ์ กำแพงเพชร จันทบุรี ชลบุรี ชัยภูมิ ชุมพร เชียงราย เชียงใหม่ ตราด นครสวรรค์ น่าน ประจวบคีรีขันธ์ พระนครศรีอยุธยา พังงา พัทลุง พิษณุโลก เพชรบูรณ์ ยะลา ร้อยเอ็ด ระนอง ระยอง ลำปาง ลำพูน เลย ศรีสะเกษ สุรินทร์ สตูล สมุทรปราการ สมุทรสงคราม สุพรรณบุรี สุราษฎร์ธานี หนองคาย อ่างทอง อุดรธานี อุบลราชธานี
<p>๒.๗ โครงการชุ่มประตูเมือง เฉลิมพระเกียรติ เนื่องในโอกาสมหามงคลพระราชพิธีบรมราชาภิเษก</p>	<ul style="list-style-type: none"> • กรมโยธาธิการและผังเมือง จัดทำแบบชุ่มประตูเมืองเฉลิมพระเกียรติ ๔ ภาค ๘ รูปแบบ • ได้รับพระราชทานพระบรมราชานุญาตจากสำนักงานราชเลขาธิการในพระองค์ฯ ให้เชิญพระบรมฉายาลักษณ์พระบาทสมเด็จพระเจ้าอยู่หัวและสมเด็จพระนางเจ้าฯ พระบรมราชินี ไปประดิษฐานบนชุ่มประตูเมือง • สก. มีหนังสือ ด่วนที่สุด ที่ มท ๐๘๑๐.๖/ว ๓๘๑๕ ลงวันที่ ๒๐ กันยายน ๒๕๖๒ แจ้งแนวทางการดำเนินโครงการ แบบชุ่มประตูเมืองทั้ง ๔ ภาค และประมาณราคา ค่าก่อสร้าง • สก. มีหนังสือ ด่วนที่สุด ที่ มท ๐๘๑๐.๖/ว ๔๓๑๑ ลงวันที่ ๒๒ ตุลาคม ๒๕๖๒ แจ้งแนวทางการจัดสร้างชุ่มประตูเมืองเฉลิมพระเกียรติฯ เพิ่มเติม ว่า อปท. ที่มีความพร้อมสามารถร่วมกับ อบจ. ดำเนินการได้ • สก. มีหนังสือ ด่วนที่สุด ที่ มท ๐๘๑๐.๗/ว ๔๖๒๕ ลงวันที่ ๑๒ พฤศจิกายน ๒๕๖๒ แจ้งแบบชุ่มประตูเมืองเฉลิมพระเกียรติ เนื่องในโอกาสมหามงคลพระราชพิธีบรมราชาภิเษก (เพิ่มเติม) • จังหวัดรายงานผลการคัดเลือกสถานที่ดำเนินการ แบบชุ่ม และคู่พระบรมฉายาลักษณ์แล้ว จำนวน ๓๕ จังหวัด ได้แก่ จันทบุรี ชัยภูมิ ตรัง ตราด นครศรีธรรมราช นครสวรรค์ นนทบุรี พระนครศรีอยุธยา พังงา พัทลุง พิจิตร พิษณุโลก เพชรบูรณ์ แพร่ มุกดาหาร ยโสธร ยะลา ระนอง ลพบุรี ลำพูน ศรีสะเกษ สุรินทร์ สงขลา สตูล สระแก้ว สระบุรี สิงห์บุรี สุโขทัย สุพรรณบุรี สุรินทร์ หนองบัวลำภู อ่างทอง อุดรดิตถ์ อุทัยธานี อุบลราชธานี • สก. กำหนดจัดพิธีเปิดโครงการชุ่มประตูเมืองเฉลิมพระเกียรติ เนื่องในโอกาสมหามงคลพระราชพิธีบรมราชาภิเษก ครบรอบ ๑ ปี เพื่อถวายเป็นพระราชกุศล ในส่วนกลาง ในวันจันทร์ที่ ๔ พฤษภาคม ๒๕๖๓ เวลา ๑๔.๐๐ น. ณ บริเวณหน้าวัดศรีเรืองบุญ ถนนกาญจนาภิเษก ต.ปลายบาง อ.บางกรวย จ.นนทบุรี
<p>๒.๘ โครงการจัดพิมพ์พระบรมฉายาลักษณ์พระบาทสมเด็จพระเจ้าอยู่หัว เฉลิมพระเกียรติฯ</p>	<ul style="list-style-type: none"> • ได้รับพระบรมราชานุญาตให้เชิญพระบรมฉายาลักษณ์พระบาทสมเด็จพระเจ้าอยู่หัวที่ฉายกับสมเด็จพระนางเจ้าฯ พระบรมราชินี ไปจัดพิมพ์แผ่นภาพขนาด ๘.๒๕ * ๑๑.๗๕ นิ้ว จำนวน ๒๓,๓๒๓,๐๐๐ แผ่น สำหรับมอบแก่ประชาชนทุกครัวเรือนในสังกัดองค์กรปกครองส่วนท้องถิ่น ที่ทำการองค์กรปกครองส่วนท้องถิ่น โรงเรียน ศูนย์พัฒนาเด็กเล็กในสังกัดองค์กรปกครองส่วนท้องถิ่น

ประเด็น	ผลการดำเนินงาน
	<ul style="list-style-type: none"> • วันที่ ๒๔ ก.ย. ๖๒ สก. ได้จัดพิธีรับพระราชทานพระบรมฉายาลักษณ์พระบาทสมเด็จพระเจ้าอยู่หัว และสมเด็จพระนางเจ้า ฯ พระบรมราชินี เบื้องหน้าพระบรมฉายาลักษณ์ โดย พลเอก อนุพงษ์ เผ่าจินดา รัฐมนตรีว่าการกระทรวงมหาดไทย เป็นประธานในพิธี นายนิพนธ์ บุญญามณี รัฐมนตรีช่วยว่าการกระทรวงมหาดไทย นายทรงศักดิ์ ทองศรี รัฐมนตรีช่วยว่าการกระทรวงมหาดไทย นายฉัตรชัย พรหมเลิศ ปลัดกระทรวงมหาดไทย ผู้บริหารระดับสูงของกระทรวงมหาดไทย ผู้ว่าราชการจังหวัดทุกจังหวัด นายกสมาคมองค์การบริหารส่วนจังหวัดแห่งประเทศไทย นายกสมาคมสันนิบาตเทศบาลแห่งประเทศไทย และนายกสมาคมองค์การบริหารส่วนตำบลแห่งประเทศไทย ในฐานะผู้แทนของส่วนราชการ รัฐวิสาหกิจ จังหวัด และองค์กรปกครองส่วนท้องถิ่น ร่วมพิธีจำนวน ๙๘ ราย • สก. มีหนังสือด่วนที่สุด ที่ มท ๐๘๑๐.๓/ว ๖๐๙๒ ลงวันที่ ๙ ตุลาคม ๒๕๖๒ แจ้งแนวทางการจัดพิธีพระราชทานพระบรมฉายาลักษณ์ และการส่งมอบให้กับครุฑเรือน องค์กรปกครองส่วนท้องถิ่น และศูนย์พัฒนาเด็กเล็ก • จังหวัดได้รับแล้ว ๗๖ จังหวัด แล้วได้จัดพิธีมอบพระบรมฉายาลักษณ์ครบแล้วทั้ง ๗๖ จังหวัด

ข้อมูล ณ วันที่ ๒ มีนาคม ๒๕๖๓

แนวทางการรายงานผลการดำเนินงานโครงการและกิจกรรมเฉลิมพระเกียรติ เนื่องในโอกาสมหามงคลพระราชพิธีบรมราชาภิเษก ในระบบสารสนเทศข้อมูลกลางองค์กรปกครองส่วนท้องถิ่น (INFO) (เพิ่มเติม)

โครงการสวนสาธารณะเฉลิมพระเกียรติ เนื่องในโอกาสมหามงคลพระราชพิธีบรมราชาภิเษก

๑. ให้จังหวัดตรวจสอบและรายงานผลการดำเนินโครงการสวนสาธารณะเฉลิมพระเกียรติฯ ในระบบสารสนเทศข้อมูลกลาง อปท. (INFO) ตามฐานข้อมูลรายชื่อสวนหย่อม/สวนสาธารณะ โครงการสวนสาธารณะเฉลิมพระเกียรติฯ ของ สก. https://drive.google.com/open?id=14QruPrU_DsozF062WuPKmMIVKlspjSLB หรือตาม QR Code แนบท้ายนี้ โดยให้รายงานผลการดำเนินงานให้เป็นปัจจุบัน

๒. สำหรับการรายงานผลการดำเนินกิจกรรมในส่วนของการก่อสร้างป้ายโครงการสวนสาธารณะเฉลิมพระเกียรติฯ ให้จังหวัดรายงานผลการดำเนินกิจกรรมตามคู่มือการใช้งานโครงการเฉลิมพระเกียรติฯ ในระบบฐานข้อมูลกลาง อปท. (INFO) ดังนี้

๒.๑ ให้จังหวัดเข้าใช้งานในระบบสารสนเทศข้อมูลกลาง อปท. โดยรายงานข้อมูลในเมนู “แบบรายงานสวนหย่อม/สวนสาธารณะ (ประจำเดือน)”

คู่มือการใช้งาน

โครงการเฉลิมพระเกียรติฯ สกต. (สำหรับใช้งานระบบ)

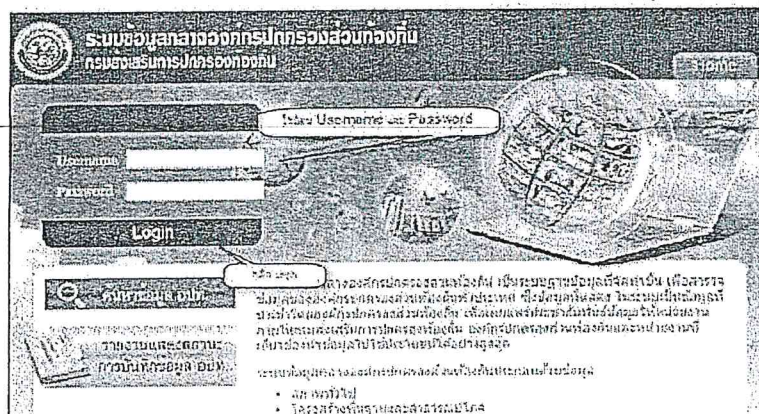
ระบบฐานข้อมูลกลางองค์กรปกครองส่วนท้องถิ่น (INFO) <http://info.dla.go.th>



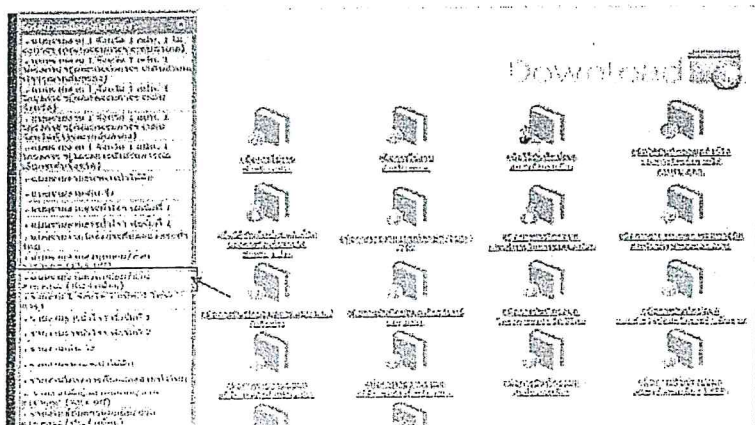
เมนูแบบรายงานสวนหย่อม/สวนสาธารณะ (ประจำเดือน)

1. ขั้นตอนการเข้าใช้งานระบบ

1) ให้ username/password เพื่อเข้าใช้งานระบบ



2) โปรแกรมจะแสดงหน้าต่างรูปภาพ ให้คลิกเลือกเมนู แบบรายงานสวนหย่อม/สวนสาธารณะ (ประจำเดือน)



๒.๒ ให้จังหวัดรายงานผลการดำเนินกิจกรรมการก่อสร้างป้ายโครงการสวนสาธารณะเฉลิมพระเกียรติฯ ในช่อง “กิจกรรมที่ดำเนินการและผลการดำเนินการ” โดยระบุผลการดำเนินงานในส่วนของการก่อสร้างป้ายโครงการสวนสาธารณะเฉลิมพระเกียรติฯ ในช่อง “กิจกรรมดำเนินการ” ว่า

- อยู่ระหว่างก่อสร้างป้ายฯ
- ก่อสร้างป้ายฯ เสร็จสิ้น
- ทำพิธีเปิดป้ายฯ (ในกรณีที่มีการดำเนินกิจกรรม)

ผู้จัดการเรียน
โครงการเฉลิมพระเกียรติฯ สดส. (สำหรับใช้ในระบบ)
ในระบบฐานข้อมูลทางองค์กรของกรมท้องถิ่น (ITC) / 6160 dsa guthi



เมื่อแก้ไขข้อมูลเรียบร้อยแล้ว จึงสามารถเลือกโครงการที่ต้องการบันทึกในหน้าจอแบบรายงาน
ส่วนย่อย/สวนสาธารณะ (ประจำปีเดือน)

เมื่อเลือกรายการเสร็จสิ้นแล้ว คลิกปุ่ม **ปิดหน้าต่าง**

โครงการคืนคลองสวยทั่วไทย สุขใจเที่ยวท่องถิ่นอย่างยั่งยืนเฉลิมพระเกียรติ เนื่องในโอกาสมหามงคลพระราชพิธีบรมราชาภิเษก

๑. ให้จังหวัดตรวจสอบและรายงานผลการดำเนินโครงการคืนคลองสวยทั่วไทย สุขใจเที่ยวท่องถิ่นอย่างยั่งยืนเฉลิมพระเกียรติฯ ในระบบสารสนเทศข้อมูลกลาง อปท. (INFO) ตามฐานข้อมูลรายชื่อคูคลองโครงการคืนคลองสวยทั่วไทย สุขใจเที่ยวท่องถิ่น อย่างยั่งยืน เฉลิมพระเกียรติฯ ของ สด. <https://drive.google.com/open?id=1aUimjtX2KfwB3o1bxrJ5nEk-i92Zd7M6> หรือตาม QR Code แนบท้ายนี้

โดยให้รายงานผลการดำเนินงานให้เป็นปัจจุบัน

๒. สำหรับการรายงานผลการดำเนินกิจกรรมในส่วนของ การก่อสร้างป้ายโครงการคืนคลองสวยทั่วไทย สุขใจเที่ยวท่องถิ่นอย่างยั่งยืนเฉลิมพระเกียรติฯ ให้จังหวัดรายงานผลการดำเนินกิจกรรมตามคู่มือการใช้งานโครงการเฉลิมพระเกียรติฯ ในระบบฐานข้อมูลกลาง อปท. (INFO) ดังนี้

๒.๑ ให้จังหวัดเข้าใช้งานในระบบสารสนเทศข้อมูลกลาง อปท. โดยรายงานข้อมูลในเมนู “แบบรายงานโครงการคืนคลองสวยทั่วไทย”


ผู้ประสานงาน
โครงการเฉลิมพระเกียรติของ สด. (สำหรับใช้ในระบบ)
ในระบบฐานข้อมูลกลางองค์กรปกครองส่วนท้องถิ่น (INFO) ทั่วประเทศ



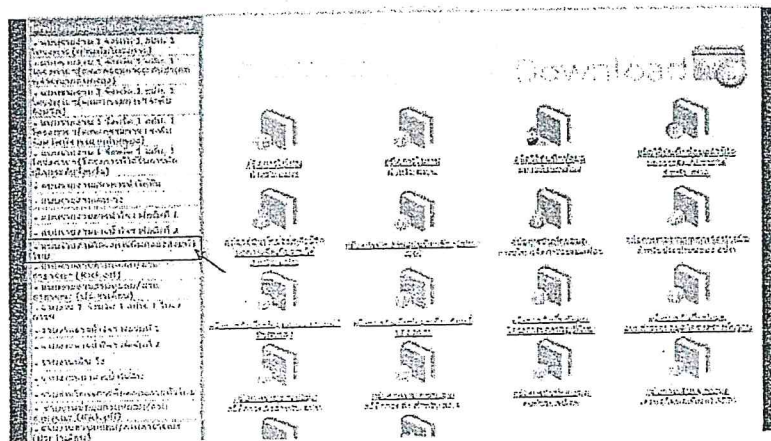
เมนูแบบรายงานโครงการคืนคลองสวยทั่วไทย

1. ขั้นตอนการเข้าใช้งานระบบ

1) ใช้ username/password เพื่อเข้าใช้งานระบบ




2) โปรแกรมจะแสดงหน้าต่างดังกล่าว ให้คลิกเลือกเมนู แบบรายงานโครงการคืนคลองสวยทั่วไทย



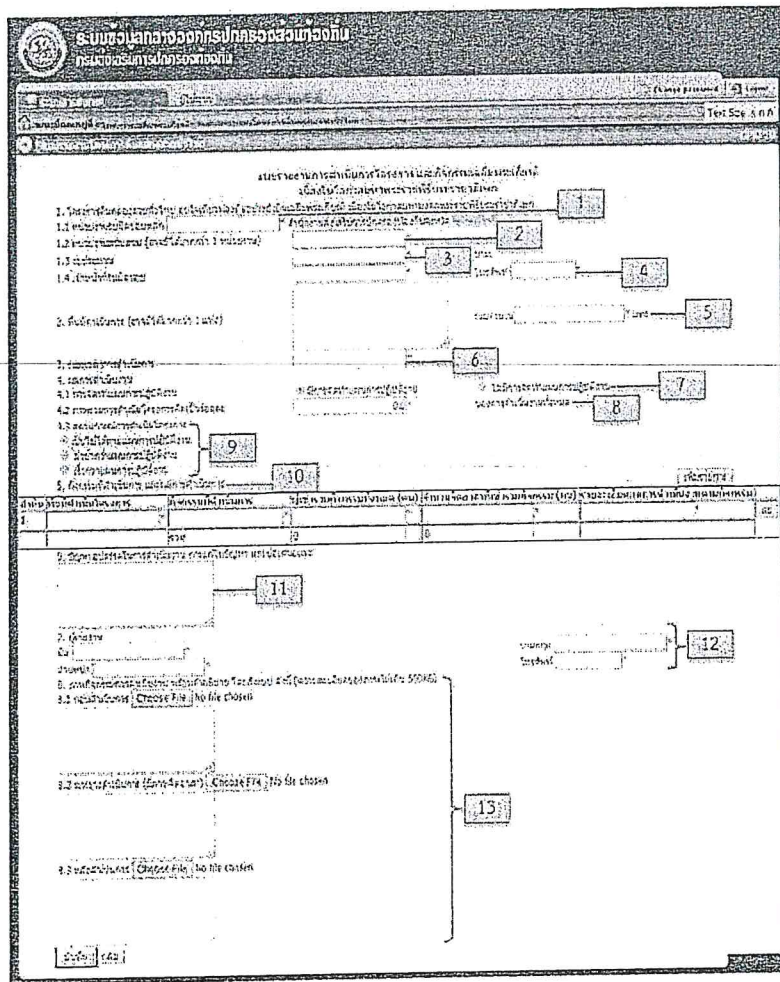
๒.๒ ให้จังหวัดรายงานผลการดำเนินงานกิจกรรมการก่อสร้างป้ายโครงการคืนคลองสวยทั่วไทย
สุขใจเที่ยวท้องถิ่นอย่างยั่งยืนเฉลิมพระเกียรติฯ ในช่อง “กิจกรรมที่ดำเนินการและผลการดำเนินการ”
โดยระบุผลการดำเนินงานในส่วนของการก่อสร้างป้ายโครงการคืนคลองสวยทั่วไทย สุขใจเที่ยวท้องถิ่น
อย่างยั่งยืนเฉลิมพระเกียรติฯ ในช่อง “กิจกรรมดำเนินการ” ว่า

- อยู่ระหว่างก่อสร้างป้ายฯ
- ก่อสร้างป้ายฯ เสร็จสิ้น
- ทำพิธีเปิดป้ายฯ (ในกรณีที่มีการดำเนินกิจกรรม)

คู่มือการใช้งาน
โครงการเฉลิมพระเกียรติฯ สสจ. (สำหรับผู้ใช้ระบบ)
ในระบบฐานข้อมูลกลางสำนักงานท้องถิ่น (MFO) ปี ๒๕๖๒



2) หน้าจอแสดงรายละเอียดการบันทึก “แนวรายงานโครงการคืนคลองสวยทั่วไทย”




รูปแสดงการบันทึกข้อมูลแบบรายงานโครงการคืนคลองสวยทั่วไทย

QR Code แนบท้าย

๑. ฐานข้อมูลรายชื่อสวนหย่อม/สวนสาธารณะ โครงการสวนสาธารณะเฉลิมพระเกียรติฯ จำนวน ๙๒๒ แห่ง


https://drive.google.com/open?id=14OruPrU_DsozF062WuPKmMIVKlspjSLB



๒. ฐานข้อมูลรายชื่อคูคลอง โครงการคืนคลองสวยทั่วไทย สุขใจเที่ยวท้องถิ่น อย่างยั่งยืน เฉลิมพระเกียรติฯ


จำนวน ๑๐๔ แห่ง

<https://drive.google.com/open?id=1aUimjtX2KfwB3o1bxrJ5nEk-i92Zd7M6>



๓. คู่มือการใช้งานโครงการเฉลิมพระเกียรติฯ ในระบบฐานข้อมูลกลาง อปท. (INFO)

<https://drive.google.com/open?id=1m6-ApswRGS-iS6q5dV8dU1qV2wirvEhU>



แนวทางการรายงานรูปภาพประกอบการจัดทำหนังสือรวบรวมผลการดำเนินงานและประมวลภาพโครงการและกิจกรรมเฉลิมพระเกียรติ พระบาทสมเด็จพระเจ้าอยู่หัว เนื่องในโอกาสมหามงคลพระราชพิธีบรมราชาภิเษก พุทธศักราช ๒๕๖๒ ในส่วนของกรมส่งเสริมการปกครองท้องถิ่น

โครงการสวนสาธารณะเฉลิมพระเกียรติฯ

๑. ให้องค์กรปกครองส่วนท้องถิ่นรวบรวมรูปภาพการดำเนินโครงการสวนสาธารณะเฉลิมพระเกียรติฯ ที่ดำเนินการจัดทำป้ายโครงการฯ เสร็จสิ้นแล้ว พร้อมรูปภาพประกอบที่สวยงาม เหมาะสม และสมพระเกียรติ เพื่อรวบรวมและจัดทำรูปเล่มรายงานผลการดำเนินโครงการดังกล่าว โดยสามารถตรวจสอบฐานข้อมูลรายชื่อสวนหย่อม/สวนสาธารณะ โครงการสวนสาธารณะเฉลิมพระเกียรติฯ จำนวน ๑๘ อำเภอ ๒๐ แห่ง ได้ ที่ <https://drive.google.com/file/d/1m55Qld8cXjQ9yfezv-P0AqZQlIGodKkO/view?usp=sharing> หรือ QR Code แนบท้ายนี้ เพื่อรายงานข้อมูลให้ถูกต้อง และสอดคล้องกับข้อเท็จจริง

๒. ให้องค์กรปกครองส่วนท้องถิ่นจัดส่งภาพถ่ายสวนสาธารณะเฉลิมพระเกียรติฯ (ความละเอียดไม่ต่ำกว่า ๕ ล้านพิกเซล) จำนวนไม่ต่ำกว่า ๑๐ ภาพ ดังนี้

๒.๑ รูปภาพสวนหย่อม/สวนสาธารณะ เฉลิมพระเกียรติฯ ระดับอำเภอ/ระดับจังหวัด สภาพปัจจุบัน ที่ดำเนินการปรับปรุงภูมิทัศน์เสร็จสิ้นแล้ว (มุมสูง ประมาณ ๑๐ เมตร / มุมกว้าง ๑๘๐ องศา / มุมเน้นเฉพาะจุดของป้ายสวนสาธารณะเฉลิมพระเกียรติฯ (หากดำเนินการเสร็จสิ้นแล้ว))

๒.๒ รูปภาพป้ายสวนสาธารณะเฉลิมพระเกียรติฯ ที่แสดงให้เห็นถึงสวนสาธารณะที่จัดทำป้ายดังกล่าว (หากดำเนินการเสร็จสิ้นแล้ว)

๒.๓ ภาพกิจกรรม Kick-off วันที่ ๒๘ กรกฎาคม ๒๕๖๒ (ในกรณีที่ดำเนินกิจกรรม)

๒.๔ รูปภาพกิจกรรมพิธีเปิดป้ายสวนสาธารณะเฉลิมพระเกียรติฯ (ในกรณีที่ดำเนินกิจกรรม)

๒.๕ ภาพการดำเนินกิจกรรมอื่น ๆ ที่มีจิตอาสา เช่น การดูแลรักษาความสะอาด การปรับปรุงภูมิทัศน์ เป็นต้น (ในกรณีที่ดำเนินกิจกรรม)

๓. การจัดส่งข้อมูล

๔.๑ ให้องค์กรปกครองส่วนท้องถิ่นจัดทำไฟล์ ZIP โดยระบุชื่อไฟล์เป็นชื่อสวนสาธารณะเฉลิมพระเกียรติฯ (สามารถย่อได้) เช่น สวนสาธารณะA.zip

๔.๒ ไฟล์รูปภาพเป็นไฟล์นามสกุล .jpg

๔.๓ จัดส่งทางไปรษณีย์อิเล็กทรอนิกส์ sakon.dla@hotmail.com

๔. QR Code ฐานข้อมูลรายชื่อสวนหย่อม/สวนสาธารณะ โครงการสวนสาธารณะเฉลิมพระเกียรติฯ



<https://drive.google.com/file/d/1m55Qld8cXjQ9yfezv-P0AqZQlIGodKkO/view?usp=sharing>

แบบรายงานสวนหย่อม/สวนสาธารณะเฉลิมพระเกียรติ เนื่องในโอกาสทางมงคลพระราชพิธีบรมราชาภิเษก

ระดับอำเภอ จังหวัดสกลนคร (แบบ ๒)

ลำดับ	จังหวัด	อำเภอ	อปท.	ชื่อสวนหย่อม/สวนสาธารณะ	ความเป็นมา/สภาพพื้นที่ (ก่อนปรับปรุง/พัฒนาพื้นที่)	กิจกรรมที่จะดำเนินการ	ข้อมูลพื้นฐานทางกายภาพ			งบประมาณ	ผลการคัดเลือก*
							ขนาดพื้นที่	ขนาดสวน	ขนาดพื้นที่		
๑	สกลนคร	กุดบาก	ทต.กุดบาก	สวนหย่อมหน้าว่าการอำเภอ กุดบาก	ความเป็นมา/สภาพพื้นที่ (ก่อนปรับปรุง/พัฒนาพื้นที่) เป็นสระน้ำในพื้นที่ยี่สิบสองไร่ของ ที่ว่าการอำเภอ กุดบาก	ปรับปรุงให้เป็นสวนสาธารณะใช้จัด กิจกรรมอื่น ๆ อาทิ ทางวิ่ง	บ้านกุดบาก หมู่ที่ ๑ ตำบลกุดบาก อำเภอ กุดบาก จังหวัดสกลนคร	๑ ไร่	กลาง	๕๐๐,๐๐๐	อำเภอ
๒	สกลนคร	กุดบาก	ทต.นาม่อง	สวนสาธารณะบึงเสียว	หนองน้ำสาธารณะหนองไทร ขุดลอก เมื่อปี พ.ศ.๒๕๕๐ ความกว้าง ๖๐ เมตร ยาว ๑๐๐ เมตร ลึก ๑๐ เมตร ทต.นาม่องได้ปรับปรุงเป็น สวนสาธารณะ	แหล่งเพาะพันธุ์ปลาและสัตว์น้ำ สถานที่ออกกำลังกาย, จัดให้มี เครื่องออกกำลังกาย, ปลู๊กดอกดาวเรือง ๕,๐๐๐ ต้น และปลูกไม้ประดับดอกสีเหลือง	บ้านนาขาม หมู่ที่ ๑๓ ต.นาม่อง	๓๘ ไร่	ขนาดกลาง	๗,๑๕,๐๐๐	อำเภอ
๓	สกลนคร	กุสุมาลย์	ทต.กุสุมาลย์	สวนสาธารณะเทศบาลตำบล กุสุมาลย์	ไม่มีเครื่องเล่นสำหรับเด็กและเครื่อง ออกกำลังกาย	จัดให้มีเครื่องเล่นสำหรับเด็ก จัด ให้แม่เครื่องออกกำลังกาย จัดเป็น แหล่งอนุรักษ์พันธุ์สัตว์	บ้านกุสุมาลย์ หมู่ ๑ ต.กุสุมาลย์	๔ ไร่ ๑ งาน	ขนาดกลาง	๔๒,๐๐๐,๐๐๐	อำเภอ
๔	สกลนคร	กุสุมาลย์	อบต.กุสุมาลย์	สวนสาธารณะบ้านกุสุมาลย์	เป็นสวนนกที่หาบริหารจัดการแต่ยังไม่รองรับกิจกรรมอื่น ๆ ได้	ปรับปรุงให้เป็นสวนสาธารณะใช้จัด กิจกรรมอื่น ๆ ได้ อาทิ ทางวิ่ง ที่จอดรถ ลานกิจกรรม ห้องสุขา	บ้านกุสุมาลย์ หมู่ที่ ๑๐ ตำบล กุสุมาลย์ อำเภอ กุสุมาลย์ จังหวัด สกลนคร	๔.๕ ไร่	กลาง	๒,๒๓๒,๘๐๐	อำเภอ
๕	สกลนคร	คำตากล้า	ทต.คำตากล้า	สวนสาธารณะหนองสามขา	ออกกำลังกายกลางแจ้งและเป็น แหล่งนั่งพักผ่อน	ปลูกดอกดาวเรือง ๑,๐๐๐ ต้น และ ปลูกไม้ประดับดอกสีเหลืองเป็นรูป สัญลักษณ์เลข ๑๐	หนองสามขา บ้านทุ่งคู หมู่ ๖ ต.คำตากล้า	๑๕ ไร่	ขนาดใหญ่	๕,๒๕๓,๐๐๐	อำเภอ
๖	สกลนคร	โคกศรีสุพรรณ	ทต.ดงโขย	สวนหย่อมเทศบาลตำบลดงโขย	พื้นที่สาธารณะด้านข้างสำนักงาน เทศบาลตำบลดงโขย	ปลูกต้นรวงผึ้ง และไม้ดอกไม้ประดับ	ด้านข้างเทศบาล	๓ ไร่	ขนาดกลาง	๒๒๓,๑๐๐	อำเภอ
๗	สกลนคร	เจริญศิลป์	ทต.เจริญศิลป์	สวนสาธารณะหนองทุ่งมน	สวนสาธารณะหนองทุ่งมน	จัดสร้างสวนสุขภาพเฉลิมพระเกียรติ จัดทำระบบน้ำเพื่อให้น้ำไม่และ ดอกไม้มีความสวยงามอยู่เสมอ ปลูก ต้นไม้มงคลของ ๑๕ จังหวัด จัดทำ พื้นที่ให้เป็นแหล่งท่องเที่ยวและพักผ่อนหย่อนใจ ปรับปรุงภูมิทัศน์	หัวบริเวณหนองทุ่งมน	๑,๑๕๖ ไร่ ๓ งาน ๓ ตร.ว.	ขนาดใหญ่	๑,๕๒๔,๐๐๐	จังหวัด
๘	สกลนคร	เต่างอย	อบต.เต่างอย	สวนสาธารณะและสวนสุขภาพเต่างอย	สวนสาธารณะริมทุ่ง เป็นสถานที่ที่นักท่องเที่ยวเดินทางมากราบสักการะพญาด่างอย	ปลูกดอกดาวทิวทันตะวัน	บ้านน้ำพุสามัคคี ม. ๖ ต.เต่างอย	๑๖ ไร่ ๑ งาน	ขนาดกลาง	๑๘๘,๐๐๐	อำเภอ

แบบรายงานสวนหย่อม/สวนสาธารณะเฉลิมพระเกียรติ เนื่องในโอกาสมหามงคลพระราชพิธีบรมราชาภิเษก

ระดึบอำเภอ จ้งหวัดสกลนคร (แบบ ๒)

ลำดับ	จังหวัด	อำเภอ	บ้านม่วง	อปท.	ชื่อสวนหย่อม/สวนสาธารณะ	ความเป็นมา/สภาพพื้นที่ (ก่อนปรับปรุง/พัฒนาพื้นที่)	กิจกรรมที่จะดำเนินการ	ข้อมูลพื้นฐานทางกายภาพ		งบประมาณ	ผลการคัดเลือก*
								ขนาดพื้นที่	ขนาดสวน		
๙	สกลนคร	นิคมน้ำอูน		อบต.สุวรรณคาม	สวนสาธารณะลานกระบองเพชร	เป็นลานกระบองเพชรที่มีพื้นที่เป็นใจดีทึน สำหรับั้งพักและเป็นจุดชมวิวทิวทัศน์ทงธรรมชาติ มีกระบองเพชรเกิดขึ้นเอง ตามธรรมชาติที่สวยงาม	มีการปรับปรุงภูมิทัศน์และทำความสะอาดให้สวนหย่อมมีความสวยงามและตั้งจุดชมวิวทัศน์ทงธรรมชาติและนำวัสดุอุปกรณ์ตกแต่งใหม่ทึนั้งพักผ่อนและเพิ่มความสวยงาม และได้้นำพันธุ์ไม้ดอกไม้ประดับไปปลูกเพื่อเพิ่มความสวยงามและปรับปรุงทิวทัศน์อาทึดอกไม้ดอกเดี่ยว ดอกกระตุ่ม ดอกดาวกระจายดอกกลีลาวดึ เป็นต้น	๕ ไร่	ขนาดกลาง	๓,๓๓๓,๓๓๐	อำเภอ
๑๐	สกลนคร	บ้านม่วง		อบต.บ่อแก้ว	สวนสาธารณะบ่อแก้ว	เป็นพื้นที่ดิริมหนองบ่อแก้วปรับปรุงเป็นสวนหย่อม	ปรับปรุงภูมิทัศน์	๒ ไร่	ขนาดกลาง	๘๓๐,๐๐๐	อำเภอ
๑๑	สกลนคร	พรหมนิคม		ทต.นาโง	สวนสาธารณะเทศบาลตำบลนาโง	หนองแวง เป็นหนองน้ำสาธารณะพื้นที่ว่างบริเวณรอบหนองน้ำ ลานกีฬา	ปลูกต้นไม้รอบหนองน้ำและเสริมดิเนินรอบหนองน้ำ	๑๐ ไร่	ขนาดใหญ่	๔๐,๘๗๐๐	อำเภอ
๑๒	สกลนคร	พังโคน		ทต.พังโคน	สวนสาธารณะหลวงปู่คำ ยสสกุลปุไต	เป็นสวนสาธารณะสำหรับประชาชนออกกำลังกายกลางแจ้งและเป็นสถานที่พักผ่อนหย่อนใจ มีอาคารรักษาความปลอดภัยและอาคารป้องกันและบรรเทาสาธารณภณภอยู่ในพื้นที่สวน	เพิ่มพื้นที่ให้เป็นสีเขียว โดยการปลูกไม้ดอกไม้ประดับและไม้ยืนต้น และปรับปรุงภูมิทัศน์ให้สวยงาม พร้อมทั้งจัดหาเครื่องอออกกำลังกายเพื่อให้ประชาชนได้มีสถานที่ออกกำลังกาย	๑๑ ไร่ ๓ งาน ๘๐ ตร.วา	ขนาดใหญ่	๕๐,๐๐๐	อำเภอ
๑๓	สกลนคร	โพหน่านแก้ว		อบต.บ้านแปง	สวนสาธารณะบ้านแปง	เป็นพื้นที่ดิดิหนองหาร มีสภาพโล่งแจ้ง มีอาคารสิ่งปลูกสร้าง จำนวน ๓ หลัง และอยู่ในระหว่างดำเนินการคืออนุเสาวรีย์ทญูสุวรรณพิงคารและพระนางนगरายางแจ้งวง	๑.ชุดดอกสนับริ่มฝั่งหนองหาร ๒.ปลูกต้นไม้บริเวณรอบสวน	๘ ไร่	ขนาดใหญ่	๘,๑๒๓,๐๐๐	อำเภอ

แบบรายงานสวนหย่อม/สวนสาธารณะเฉลิมพระเกียรติ เนื่องในโอกาสมหามงคลพระราชพิธีบรมราชาภิเษก

ระดับอำเภอ จังหวัดสกลนคร (แบบ ๒)

ลำดับ	จังหวัด	อำเภอ	อปท.	ชื่อสวนหย่อม/สวนสาธารณะ	ความเป็นมา/สภาพพื้นที่ (ก่อนปรับปรุง/พัฒนาพื้นที่)	กิจกรรมที่จะดำเนินการ	ข้อมูลพื้นฐานทางกายภาพ		งบประมาณ	ผลการคัดเลือก*	
							ขนาดพื้นที่	ขนาดสวน			
๑๔	สกลนคร	ภูพาน	ทต.โคกภู	สวนหย่อมเทศบาลตำบลโคกภู	สภาพสวนหย่อมเดิมขาดการเอาใจใส่ ทำให้สวนหย่อมขาดความอุดมสมบูรณ์ ต้นไม้และไม่ประดับประดา สวนหย่อม มีสภาพเสียหาย จึงได้นำต้นดอกดาวเรือง	ปลูกต้นดาวเรือง เพิ่มพื้นที่สีเขียว และปรับปรุงภูมิทัศน์	บ้านหนองสำน หมู่ ๕ ต.โคกภู	๒๐ ตร.ว.	ขนาดเล็ก	๕๕๔,๐๐๐	อำเภอ
๑๕	สกลนคร	เมืองสกลนคร	ทต.ท่าแร่	จุดชมวิวนางพญา	โครงการปรับปรุงพัฒนาสวนสาธารณะจุดชมวิวนางพญา ทต.ท่าแร่ ได้รับมอบหมายให้เป็นผู้ดูแลและพัฒนาจุดชมวิวนางพญา ซึ่งในปัจจุบันพื้นที่ดังกล่าวได้ใช้ประโยชน์สำหรับเป็นจุดพักผ่อน และเป็นสถานที่พักผ่อนหย่อนใจ แต่ยังคงขาดการพัฒนาปรับปรุงภูมิทัศน์ให้สวยงาม	เพิ่มพื้นที่ให้เป็นสีเขียว โดยการปลูกไม้ดอกไม่ประดับและไม้ยืนต้น และปรับปรุงภูมิทัศน์ให้สวยงาม พร้อมทั้งจัดหาเครื่องออกกำลังกายเพื่อให้บริการประชาชนได้มีสถานที่ออกกำลังกาย	จุดชมวิวนางพญา ในเขตตำบลท่าแร่ ติดกับถนนทางหลวงสาย สกลนคร-นครพนม	๒๔ ไร่	ขนาดใหญ่	๑๘,๘๐๐,๐๐๐	อำเภอ
๑๖	สกลนคร	วานรนิวาส	ทต.วานรนิวาส	สวนสาธารณะเทศบาลตำบลวานรนิวาส	สวนสาธารณะ ทต.วานรนิวาส เป็นที่พักผ่อนหย่อนใจ สภาพพื้นที่ชำรุดขาดความสวยงาม	ปรับปรุงพื้นที่ให้ร่มเย็น	พื้นที่ด้านตะวันออก ติดกับทางหลวงหมายเลข ๒๒๒ พื้นที่ด้านทิศตะวันออกติดกับสนามกีฬาากลาง	๖ ไร่	ขนาดใหญ่	๔๐๘,๕๖๒	อำเภอ
๑๗	สกลนคร	วาริชภูมิ	ทต.วาริชภูมิ	สวนสาธารณะหนองแบน	อ่างเก็บน้ำสวนสาธารณะหนองแบน โครงการอันเนื่องมาจากพระราชดำริ เป็นสวนสาธารณะสำหรับออกกำลังกายและเป็นที่พักผ่อนหย่อนใจและเป็นสถานที่ออกกำลังกายสำหรับประชาชนในเขตเทศบาลตำบลวาริชภูมิและพื้นที่ใกล้เคียง	อยู่ระหว่างกำลังดำเนินการ สถานที่บริเวณอ่างเก็บน้ำสวนสาธารณะหนองแบนโครงการอันเนื่องมาจากพระราชดำริ	บ้านวาริชภูมิ หมู่ที่ ๒ ต.วาริชภูมิ	๖๗ ไร่	ขนาดใหญ่	๕๐๐,๐๐๐	อำเภอ
๑๘	สกลนคร	สว่างแดนดิน	ทต.สว่างแดนดิน	สวนสาธารณะสามเหลี่ยมองค์ดำ	เดิมสวนดังกล่าวจัดสร้างเป็นสวนเฉลิมพระเกียรติเนื่องในวโรกาสทรงครองสิริราชสมบัติครบ ๕๐ ปี ซึ่งมีสภาพทรุดโทรม ขาดการดูแล	ปรับปรุงสวนทั้งหมดทาสีกำแพงรั้วเดิมทำทางเดินปลูกหญ้า	ถนนมิตรภาพ หมู่ที่ ๑๑ อำเภอสว่างแดนดิน	๒ ไร่	ขนาดกลาง	๕๐๐,๐๐๐	อำเภอ

แบบรายงานส่วนพร้อม/สวนสาธารณะเฉลิมพระเกียรติ เนื่องในโอกาสมหามงคลพระราชพิธีบรมราชาภิเษก

ระดับอำเภอ จังหวัดสกลนคร (แบบ ๒)

ลำดับ	จังหวัด	อำเภอ	อปท.	ชื่อส่วนพร้อม/สวนสาธารณะ	ความเป็นมา/สภาพพื้นที่ (ก่อนปรับปรุง/พัฒนาพื้นที่)	กิจกรรมที่จะดำเนินการ	ข้อมูลพื้นฐานทางกายภาพ		งบประมาณ	ผลการคัดเลือก*	
							ขนาดพื้นที่	ขนาดสวน			
๑๙	สกลนคร	ส่องดาว	ทต.ปทุมวาปี	สวนสาธารณะสระหนองบัว	หนองบัวเป็นหนองน้ำหรือสระน้ำ ซึ่งมีพื้นที่เป็นศูนย์กลางของชุมชน	ปรับปรุงภูมิทัศน์ ปลูกไม้ดอกไม้ประดับ ปรับปรุงถนนรอบบ่อสระน้ำ เพื่อเป็นที่พักผ่อนและออกกำลังกายของคนในชุมชน	หมู่ ๖ บ้านปทุมวาปี ต.ปทุมวาปี	๑๐ ไร่	ขนาดใหญ่	๕๐,๐๐๐	อำเภอ
๒๐	สกลนคร	อากาศอำนวย	ทต.อากาศอำนวย	สวนสาธารณะเทศบาลตำบลอากาศอำนวย	สวนสุขภาพทต.อากาศอำนวย	จัดทำเครื่องออกกำลังกายไว้สำหรับบริการประชาชน ปรับปรุงภูมิทัศน์ โดยเพิ่มพื้นที่สีเขียว และปลูกต้นไม้ที่มีดอกสีเหลืองซึ่งเป็นสีประจำพระองค์	ตั้งอยู่หน้าโรงพยาบาลอากาศอำนวย	๑ ไร่ ๖๔ ตร.ว.	ขนาดกลาง	๒,๔๓๔,๐๐๐	อำเภอ
รวมสุทธิ									๙๕,๔๓๘,๔๓๒		

หมายเหตุ

สวนขนาดเล็กรวมพื้นที่ต่ำกว่า ๑ ไร่
สวนขนาดกลางมีพื้นที่ ๑ - ๕ ไร่
สวนขนาดใหญ่ มีพื้นที่ ๕ ไร่ขึ้นไป

- ให้จังหวัดรวบรวมจัดทำรายงานเป็นไฟล์ Excel และจัดส่งให้กรมส่งเสริมการปกครองท้องถิ่นผ่านทางจดหมายอิเล็กทรอนิกส์ E-mail : pcd2555@hotmail.com ภายในวันเสาร์ที่ ๒๐ กรกฎาคม ๒๕๖๒ โดยให้หัวข้อ E-mail ว่า "การรายงานสวนสาธารณะเฉลิมพระเกียรติฯ ระดับอำเภอ ของจังหวัด" พร้อมรายงานส่วนพร้อม/สวนสาธารณะเฉลิมพระเกียรติฯ (แบบ ๑)

- สวนสาธารณะเฉลิมพระเกียรติฯ ระดับอำเภอ สามารถมีได้มากกว่า ๑ แห่ง โดยให้ผ่านการคัดเลือกจากคณะกรรมการระดับอำเภอ และมีความเหมาะสม สมพระเกียรติ

- ให้รับพื้นที่เป้าหมายเป็นส่วนพร้อม/สวนสาธารณะแห่งอื่น ที่ไม่ในส่วนพร้อม/สวนสาธารณะ เฉลิมพระเกียรติฯ ที่อยู่ก่อนแล้ว เช่น สวนสาธารณะเฉลิมพระเกียรติฯ รัชกาลที่ ๙ ทั้งนี้ การใช้ชื่อของสวนพร้อม/สวนสาธารณะเฉลิมพระเกียรติฯ ควรมีความเหมาะสม สมพระเกียรติ