



ที่ สน ๐๐๒๓.๓/๑.๑๓๗๕๗

ศาลากลางจังหวัดสกลนคร  
ถนนศูนย์ราชการ สน ๔๗๐๐๐

๓๐ กรกฎาคม ๒๕๖๔

เรื่อง ผลการคาดการณ์พื้นที่เสี่ยงอุทกภัยและภัยแล้งในช่วงฤดูฝน ปี ๒๕๖๔

เรียน นายอำเภอ ทุกอำเภอ นายกองค้การบริหารส่วนจังหวัดสกลนคร และนายกเทศมนตรีนครสกลนคร

สิ่งที่ส่งมาด้วย สำเนาหนังสือกรมส่งเสริมการปกครองท้องถิ่น ที่ มท ๐๘๑๐.๔/ว ๑๕๕๒

ลงวันที่ ๒๑ กรกฎาคม ๒๕๖๔

จำนวน ๑ ชุด

ด้วยจังหวัดสกลนคร ได้รับแจ้งจากกรมส่งเสริมการปกครองท้องถิ่นว่า สำนักงานทรัพยากรน้ำแห่งชาติ (สทนช.) ในฐานะฝ่ายเลขานุการกองอำนวยการน้ำแห่งชาติแจ้งว่า มติคณะรัฐมนตรีในการประชุมเมื่อวันที่ ๑๘ พฤษภาคม ๒๕๖๔ รับทราบมาตรการรับมือฤดูฝนปี ๒๕๖๔ พร้อมทั้งมอบหมายให้หน่วยงานที่เกี่ยวข้องจัดทำแผนปฏิบัติการ ตามมาตรการดังกล่าว และได้ปรับปรุงผลการคาดการณ์พื้นที่เสี่ยงอุทกภัยและภัยแล้งในช่วงฤดูฝน ปี ๒๕๖๔ โดยใช้ข้อมูล ปริมาณฝนคาดการณ์ (ONEMAP) ในช่วงเดือนกรกฎาคม - พฤศจิกายน ๒๕๖๔ เพื่อให้มีความสอดคล้องกับสภาพอากาศ และเตรียมพร้อมรองรับสถานการณ์รวมถึงให้ความช่วยเหลือในพื้นที่เสี่ยง

จังหวัดสกลนครพิจารณาแล้ว เพื่อเป็นการเตรียมความพร้อมรองรับสถานการณ์รวมถึงให้ความช่วยเหลือ ในพื้นที่เสี่ยงจากผลการคาดการณ์พื้นที่เสี่ยงอุทกภัยและภัยแล้งในช่วงฤดูฝน ปี ๒๕๖๔ จึงขอให้อำเภอแจ้งองค์กรปกครอง ส่วนท้องถิ่นนำข้อมูลผลการคาดการณ์ดังกล่าว ใช้เป็นข้อมูลประกอบการตัดสินใจในการบริหารจัดการทรัพยากรน้ำ และการให้ความช่วยเหลือในพื้นที่เสี่ยง รายละเอียดปรากฏตามสิ่งที่ส่งมาด้วย

จึงเรียนมาเพื่อพิจารณาดำเนินการต่อไป สำหรับองค์การบริหารส่วนจังหวัดสกลนคร และเทศบาล นครสกลนคร ก็ให้พิจารณาดำเนินการเช่นเดียวกัน

ขอแสดงความนับถือ

(นายวิฑูรย์ นวลนุกูล)

รองผู้ว่าราชการจังหวัด ปฏิบัติราชการแทน

ผู้ว่าราชการจังหวัดสกลนคร

สำนักงานส่งเสริมการปกครองท้องถิ่นจังหวัด

กลุ่มงานส่งเสริมและพัฒนาท้องถิ่น

โทร. ๐ ๔๒๗๑ ๖๔๘๒ , ๐ ๔๒๗๑ ๕๑๒๒

ผู้ประสานงาน นางพิศมัย สอนโซทยา โทร. ๐๘ ๖๒๑๙ ๕๖๓๙

“อยู่สกล รักสกล ทำเพื่อสกลนคร”

- ฝ่าย บพ.
- กง.กฎหมายฯ
- กง.มาตรฐาน
- กง.การเงินฯ
- กง.ส่งเสริมฯ

ศาลากลางจังหวัดสกลนคร  
 รับเลขที่ ..... 13426  
 วันที่ ..... 23.09.2564  
 เวลา .....



ที่ มท ๐๘๑๐.๔/ว ๑๕๕๒  
 กลุ่มงานส่งเสริมและพัฒนาท้องถิ่น  
 เลขที่รับ ..... 1442 ..... วันที่ 27.09.64

กรมส่งเสริมการปกครองท้องถิ่น  
 ถนนนครราชสีมา เขตดุสิต กทม. ๑๐๓๐๐

๒๑ กรกฎาคม ๒๕๖๔

สำนักงานส่งเสริมการปกครองท้องถิ่นจังหวัดสกลนคร  
 เลขที่รับ ..... 10163  
 วันที่ ..... 23.09.2564

เรื่อง ผลการคาดการณ์พื้นที่เสี่ยงอุทกภัยและภัยแล้งในช่วงฤดูฝน ปี ๒๕๖๕

เรียน ผู้ว่าราชการจังหวัด ทุกจังหวัด

สิ่งที่ส่งมาด้วย สำเนาหนังสือกระทรวงมหาดไทย ตอนที่ ๓๒ ที่ มท ๐๒๑๑.๕/ว ๓๕๓๒ ลงวันที่ ๘ กรกฎาคม ๒๕๖๔

จำนวน ๑ ชุด

ด้วยสำนักงานทรัพยากรน้ำแห่งชาติ (สทนช.) ในฐานะฝ่ายเลขานุการกองอำนวยการน้ำแห่งชาติ แจ้งว่า มติคณะรัฐมนตรีในการประชุมเมื่อวันที่ ๑๘ พฤษภาคม ๒๕๖๔ รับทราบมาตรการรับมือฤดูฝนปี ๒๕๖๔ พร้อมทั้งมอบหมายให้หน่วยงานที่เกี่ยวข้องจัดทำแผนปฏิบัติการตามมาตรการดังกล่าว และได้ปรับปรุงผลการคาดการณ์พื้นที่เสี่ยงอุทกภัยและภัยแล้งในช่วงฤดูฝน ปี ๒๕๖๕ โดยใช้ข้อมูลปริมาณฝนคาดการณ์ (ONEMAP) ในช่วงเดือนกรกฎาคม - พฤศจิกายน ๒๕๖๔ เพื่อให้มีความสอดคล้องกับสภาพอากาศ และเตรียมพร้อมรองรับสถานการณ์รวมถึงให้ความช่วยเหลือในพื้นที่เสี่ยง รายละเอียดปรากฏตามสิ่งที่ส่งมาด้วย

กรมส่งเสริมการปกครองท้องถิ่นพิจารณาแล้ว เพื่อเป็นการเตรียมความพร้อมรองรับสถานการณ์รวมถึงให้ความช่วยเหลือในพื้นที่เสี่ยงจากผลการคาดการณ์พื้นที่เสี่ยงอุทกภัยและภัยแล้งในช่วงฤดูฝน ปี ๒๕๖๕ จึงขอให้จังหวัดแจ้งองค์กรปกครองส่วนท้องถิ่นนำข้อมูลผลการคาดการณ์ดังกล่าวใช้เป็นข้อมูลประกอบการตัดสินใจในการบริหารจัดการทรัพยากรน้ำและการให้ความช่วยเหลือในพื้นที่เสี่ยง โดยสามารถดาวน์โหลดสิ่งที่ส่งมาด้วยทางเว็บไซต์กรมส่งเสริมการปกครองท้องถิ่น หัวข้อ "หนังสือราชการ"

จึงเรียนมาเพื่อโปรดพิจารณา

ขอแสดงความนับถือ

*(Signature)*

(นายทวี เสร้มนักดีกุล)

รองอธิบดี ปฏิบัติราชการแทน  
 อธิบดีกรมส่งเสริมการปกครองท้องถิ่น

กองพัฒนาและส่งเสริมการบริหารงานท้องถิ่น  
 กลุ่มงานส่งเสริมการพัฒนาโครงสร้างพื้นฐาน  
 โทร. ๐-๒๒๔๑-๙๐๐๐ ต่อ ๔๑๑๒ - ๔๑๑๖ โทรสาร ๐-๒๒๔๑-๖๙๓๑



ด่วนที่สุด

บันทึกข้อความ

กรมส่งเสริมการปกครองท้องถิ่น
เลขรับ 3982
วันที่ 12 ก.ค. 2564
เวลา

ส่วนราชการ กระทรวงมหาดไทย สำนักงานปลัดกระทรวง สำนักงานนโยบายและแผน โทร. ๐ ๒๒๒๒ ๕๑๖๐

ที่ มท ๐๒๑๑.๕/ว ๓๙๙๒

วันที่ ๘ กรกฎาคม ๒๕๖๔


เรื่อง ผลการคาดการณ์พื้นที่เสี่ยงอุทกภัยและภัยแล้งในช่วงฤดูฝน ปี ๒๕๖๔

เรียน อธิบดีกรมส่งเสริมการปกครองท้องถิ่น และอธิบดีกรมป้องกันและบรรเทาสาธารณภัย

ด้วยกระทรวงมหาดไทยได้รับแจ้งจากสำนักงานทรัพยากรน้ำแห่งชาติในฐานะฝ่ายเลขานุการกองอำนวยการน้ำแห่งชาติว่า มติคณะรัฐมนตรีเมื่อวันที่ ๑๘ พฤษภาคม ๒๕๖๔ รับทราบมาตรการรับมือฤดูฝนปี ๒๕๖๔ และมอบหมายให้หน่วยงานที่เกี่ยวข้องจัดทำแผนปฏิบัติการตามมาตรการดังกล่าว และได้ปรับปรุงผลการคาดการณ์พื้นที่เสี่ยงอุทกภัยและภัยแล้งในช่วงฤดูฝน ปี ๒๕๖๔ โดยใช้ข้อมูลปริมาณฝนคาดการณ์ (ONEMAP) ในช่วงเดือนกรกฎาคม - พฤศจิกายน ๒๕๖๔ เพื่อให้มีความสอดคล้องกับสภาพอากาศ เพื่อเตรียมพร้อมรองรับสถานการณ์รวมถึงให้ความช่วยเหลือในพื้นที่เสี่ยง รายละเอียดปรากฏตามสำเนาหนังสือสำนักงานทรัพยากรน้ำแห่งชาติ ด่วนที่สุด ที่ นร ๑๔๑๗/ว ๖๔๗๒ ลงวันที่ ๒๙ มิถุนายน ๒๕๖๔ ที่ส่งมาพร้อมนี้

เพื่อเป็นการเตรียมพร้อมรองรับสถานการณ์รวมถึงให้ความช่วยเหลือในพื้นที่เสี่ยงจากผลการคาดการณ์พื้นที่เสี่ยงอุทกภัยและภัยแล้งในช่วงฤดูฝน ปี ๒๕๖๔ กระทรวงมหาดไทยขอให้หน่วยงานนำข้อมูลผลการคาดการณ์ดังกล่าวใช้เป็นข้อมูลประกอบการตัดสินใจในการบริหารจัดการทรัพยากรน้ำและการให้ความช่วยเหลือในพื้นที่เสี่ยง โดยสามารถตามโทรศัทพ์เอกสารที่เกี่ยวข้องได้ทางเว็บไซต์ของสำนักงานนโยบายและแผนสำนักงานปลัดกระทรวงมหาดไทย [www.ppb.moi.go.th](http://www.ppb.moi.go.th) หัวข้อ "หนังสือแจ้งเวียน/ประชาสัมพันธ์"

จึงเรียนมาเพื่อพิจารณาดำเนินการ

  
 (นายฉัตรชัย พรหมเลิศ)  
 ปลัดกระทรวงมหาดไทย

กองพัฒนานโยบายส่งเสริมการบริหารงานท้องถิ่น
เลขรับ 4993
วันที่ 12 ก.ค. 2564
เวลา 16:04 น.

กรมส่งเสริมการปกครองท้องถิ่น
เลขรับ 3611
วันที่ 12 ก.ค. 2564
เวลา 17:01



กท.สนท.สบ.  
เลขที่ 1312  
ท.ศ. 1 ก.ค. พ.

กรมการตรวจ...  
กองกลาง สำนักงาน ปลัดกระทรวงมหาดไทย  
วันที่ 1 ก.ค. 2564  
เลขที่ 28743  
ท.ศ. 1 ก.ค. พ.

สำนักงานทรัพยากรน้ำแห่งชาติ

๘๘/๑๖๘-๑๗๐ ถนนวิภาวดีรังสิต  
เขตหลักสี่ กรุงเทพมหานคร ๑๐๒๑๐

กรมการตรวจ...  
วันที่ 1 ก.ค. 2564  
เลขที่ 8001  
ท.ศ. 1 ก.ค. พ.

ด่วนที่สุด

ที่ นร ๑๔๑๗/ว ๒๕๖๔/๒

๒๘ มิถุนายน ๒๕๖๔

เรื่อง ผลการคาดการณ์พื้นที่เสี่ยงอุทกภัยและภัยแล้งในช่วงฤดูฝน ปี ๒๕๖๔

เรียน ปลัดกระทรวงมหาดไทย

ตามที่คณะรัฐมนตรีได้มีมติ เมื่อวันที่ ๑๘ พฤษภาคม ๒๕๖๔ รับทราบมาตรการการรับมือฤดูฝน ปี ๒๕๖๔ และมอบหมายให้หน่วยงานที่เกี่ยวข้องจัดทำแผนปฏิบัติการตามมาตรการดังกล่าว โดยสถาบันสารสนเทศทรัพยากรน้ำได้รับมอบหมายให้จัดทำแผนที่ ๘๒ พื้นที่เสี่ยงอุทกภัยและภัยแล้งในช่วงฤดูฝน ซึ่งเป็นส่วนหนึ่งของมาตรการการรับมือฤดูฝน ปี ๒๕๖๔ เพื่อเตรียมพร้อมรองรับสถานการณ์รวมถึงการให้ความช่วยเหลือในพื้นที่เสี่ยง นั้น

ในการนี้ สำนักงานทรัพยากรน้ำแห่งชาติ ในฐานะฝ่ายเลขานุการกองอำนวยการน้ำแห่งชาติ ได้ปรับปรุงผลการคาดการณ์พื้นที่เสี่ยงอุทกภัยและภัยแล้งในช่วงฤดูฝน ปี ๒๕๖๔ โดยใช้ข้อมูลปริมาณฝนคาดการณ์ (ONEMAP) ในช่วงเดือนกรกฎาคม - พฤศจิกายน ๒๕๖๔ เพื่อให้มีความสอดคล้องกับสภาพอากาศ ซึ่งได้รายงานผลการคาดการณ์ต่อที่ประชุมคณะกรรมการทรัพยากรน้ำแห่งชาติ ครั้งที่ ๒/๒๕๖๔ ด้วยแล้ว เมื่อวันที่ ๒๘ มิถุนายน ๒๕๖๔ จึงขอให้หน่วยงานของท่านโปรดนำข้อมูลดังกล่าวใช้ประกอบการตัดสินใจในการบริหารจัดการทรัพยากรน้ำและการให้ความช่วยเหลือในพื้นที่เสี่ยง ทั้งนี้ สามารถดาวน์โหลดข้อมูลผ่านทาง QR Code ที่ปรากฏด้านท้ายหนังสือฉบับนี้

จึงเรียนมาเพื่อโปรดพิจารณา

ขอแสดงความนับถือ

(นายสำเริง แสงภู่วงค์)

รองเลขาธิการสำนักงานทรัพยากรน้ำแห่งชาติ  
เลขานุการกองอำนวยการน้ำแห่งชาติ



ฝ่ายเลขานุการกองอำนวยการน้ำแห่งชาติ

โทรศัพท์ ๐ ๒๕๕๔ ๑๘๐๐ ต่อ ๑๑๘๗

โทรสาร ๐ ๒๕๖๑ ๙๑๔๑

๑ มิถุนายน ๒๕๖๔

# สรุปผลการพื้นที่เสี่ยงน้ำท่วม ปี 2564

## ภาคการณ

วันที่ 9 เม.ย. 64  
(เสนอ ครม. เมื่อวันที่ 18 พ.ค. 64)

พื้นที่เสี่ยงภัยน้ำท่วมเดือนพฤษภาคม-กันยายน ปี 2564

ขอบเขต	พฤษภาคม	มิถุนายน	กรกฎาคม	สิงหาคม	กันยายน
จังหวัด	20	27	36	40	56
อำเภอ	59	79	131	170	290
ตำบล	254	155	396	538	1,012

วันที่ 7 มิ.ย. 64  
(ล่าสุด)

จำนวนพื้นที่เสี่ยงภัยน้ำท่วมเดือนกรกฎาคม - พฤศจิกายน ปี 2564

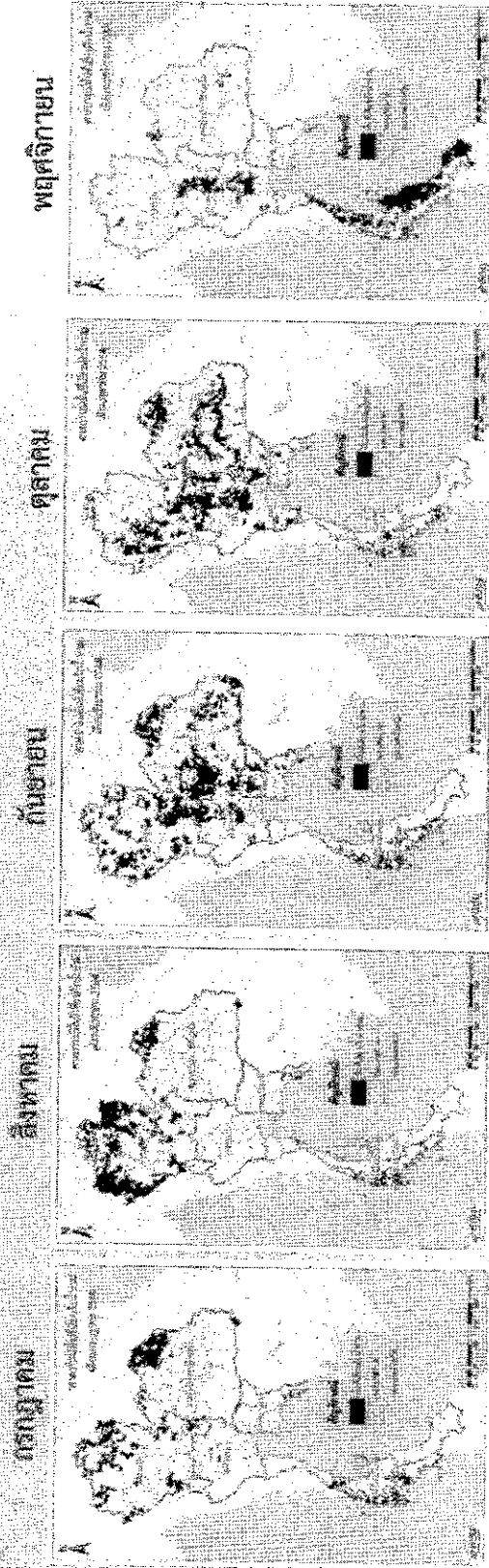
ขอบเขต	กรกฎาคม	สิงหาคม	กันยายน	ตุลาคม	พฤศจิกายน
จังหวัด	31	29	54	58	39
อำเภอ	128	139	314	306	195
ตำบล	400	438	1,156	1,310	952



# พื้นที่เสี่ยงน้ำท่วมเดือนกรกฎาคม - พฤศจิกายน ปี 2564



กองอำนวยการ  
น้ำแห่งชาติ



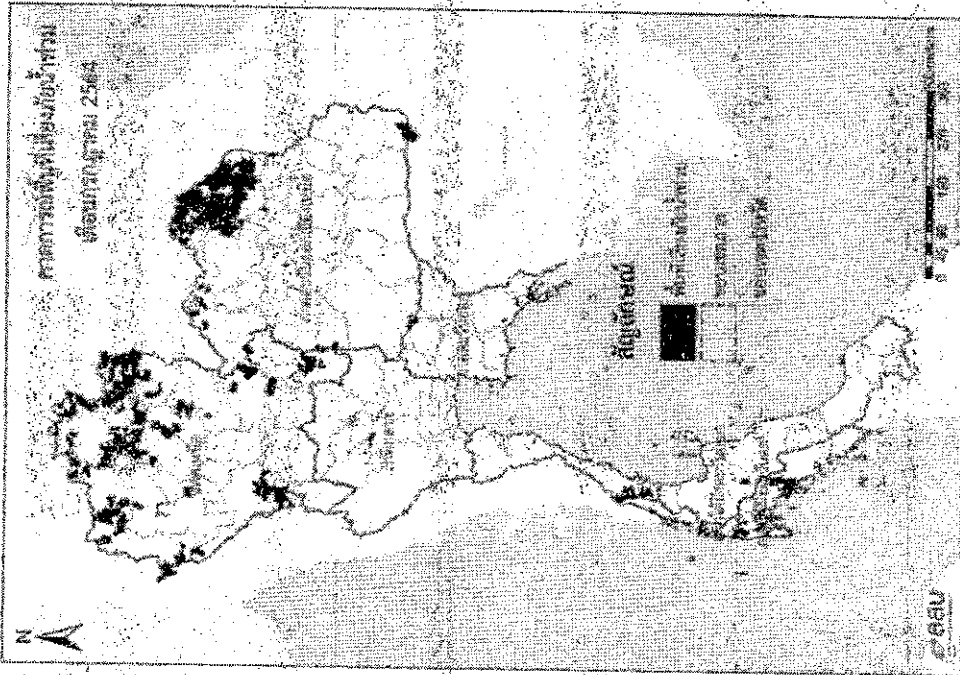
จำนวนพื้นที่เสี่ยงภัยน้ำท่วมเดือน กรกฎาคม - พฤศจิกายน ปี 2564

ขอบเขต	กรกฎาคม	สิงหาคม	กันยายน	ตุลาคม	พฤศจิกายน
จังหวัด	31	29	54	58	39
อำเภอ	128	139	314	306	195
ตำบล	400	438	1,156	1,310	952

# มาตรการพื้นที่เสี่ยง **น้ำท่วม** ก.ค. ปี 64



กทช. 400 ล้าน



**พื้นที่เสี่ยงน้ำท่วม** 31 จังหวัด 128 อำเภอ 400 ตำบล

**ภาคเหนือ** อำเภอ ตำบล

**12** เชียงใหม่ เชียงราย พะเยา แม่ฮ่องสอน ตาก  
พิจิตร เป็น พะเยา พะเยาตาก อำเภอ อำเภอ อุดมศักดิ์

**ภาคตะวันออกเฉียงเหนือ** อำเภอ ตำบล

**10** หนองบัวลำภู อุดรธานี ขอนแก่น ยโสธร ร้อยเอ็ด  
สกลนคร นครพนม อุดรธานี หนองบัว

**ภาคตะวันออก** อำเภอ ตำบล

**3** จันทบุรี ตราด ประจวบคีรีขันธ์

**ภาคตะวันตก** อำเภอ ตำบล

**-** -

**ภาคกลาง** อำเภอ ตำบล

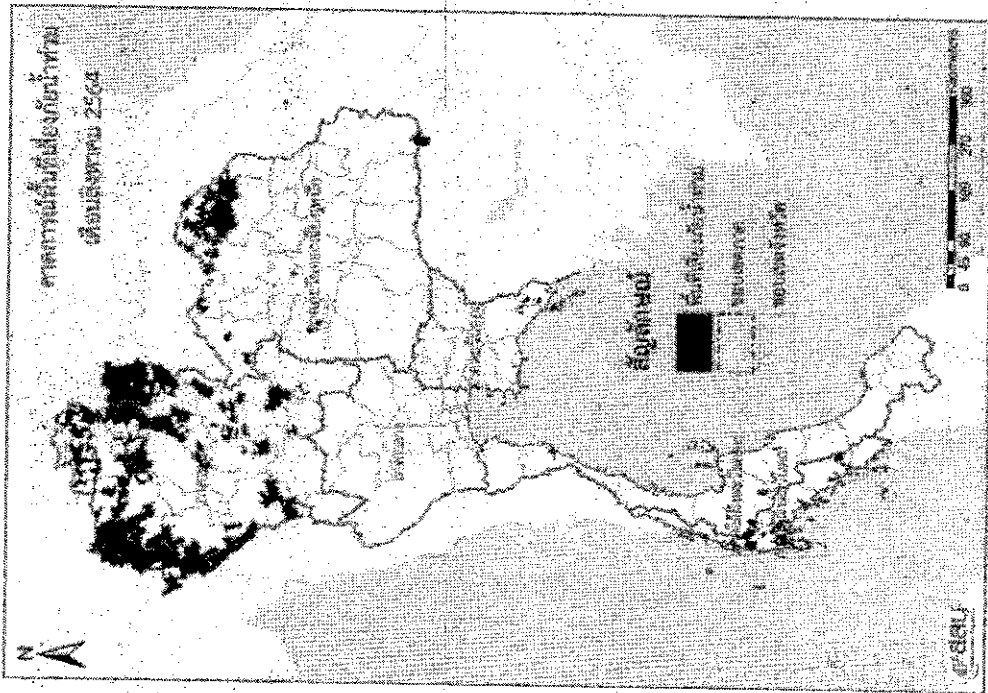
**1** ชัยนาท 3 5

**ภาคใต้** อำเภอ ตำบล

**7** นครศรีธรรมราช สงขลา สุราษฎร์ธานี 16 28



# ผลการพื้นที่เสี่ยง น้ำท่วม ส.ค. ปี 64



**พื้นที่เสี่ยงน้ำท่วม** 29 จังหวัด 139 อำเภอ 438 ตำบล

**ภาคเหนือ** อำเภอ ตำบล

**12** เชียงใหม่ เชียงราย พะเยา แม่ฮ่องสอน ตาก บ้าน  
ลำปาง พะเยา พิจิตร พิษณุโลก ลำปาง สุโขทัย อุตรดิตถ์  
อำเภอ ตำบล

**ภาคตะวันออกเฉียงเหนือ** อำเภอ ตำบล

**9** เลย ชัยภูมิ นครพนม หนองบัวลำภู ร้อยเอ็ด ยโสธร  
มหาสารคาม ขอนแก่น ชัยภูมิ ขอนแก่น  
อำเภอ ตำบล

**ภาคตะวันออก** อำเภอ ตำบล

**2** จันทบุรี ตราด  
อำเภอ ตำบล

**ภาคตะวันตก** อำเภอ ตำบล

**1** แม่ฮ่องสอน  
อำเภอ ตำบล

**ภาคกลาง** อำเภอ ตำบล

**-**  
อำเภอ ตำบล

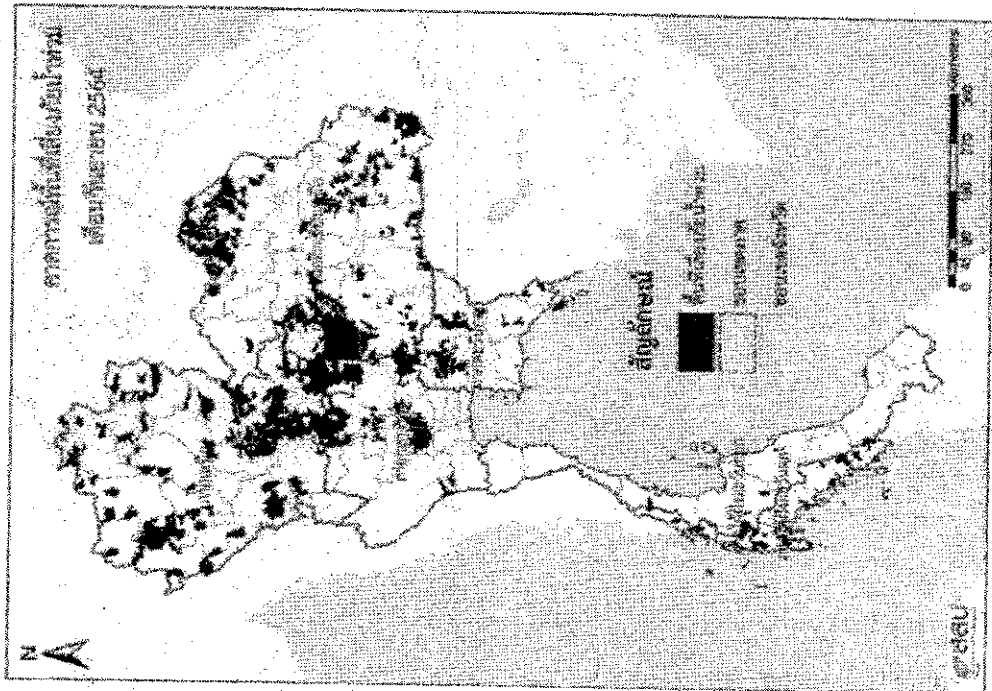
**ภาคใต้** อำเภอ ตำบล

**5** ตรัง นครศรีธรรมราช พังงา ภูเก็ต สุราษฎร์ธานี  
อำเภอ ตำบล



# มาตรการพื้นที่เสี่ยง **น้ำท่วม** ก.ย. ปี 64

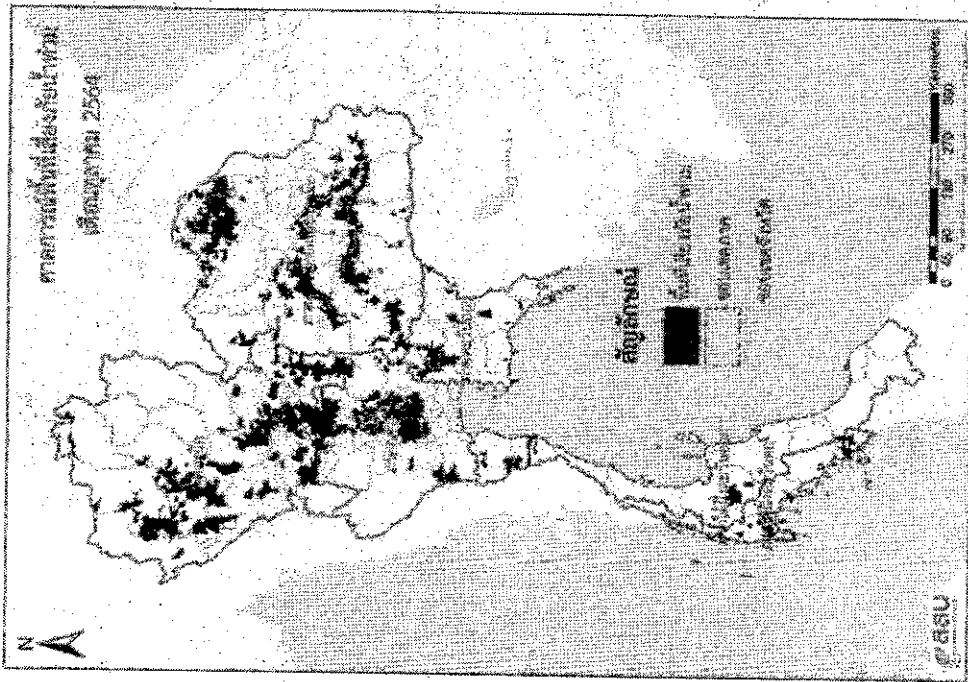
กองบัญชาการ  
ชลประทาน



พื้นที่เสี่ยงน้ำท่วม	54 จังหวัด	314 อำเภอ	1,156 ตำบล
<b>ภาคเหนือ</b>	จำนวน	จำนวน	จำนวน
<b>15</b> จังหวัด	95	382	481
เชียงใหม่ เชียงใหม่ เชียงราย พะเยา แม่ฮ่องสอน กำแพงเพชร ตาก แพร่ สุโขทัย กำแพงเพชร พิจิตร พิษณุโลก สุโขทัย อุตรดิตถ์	จำนวน	จำนวน	จำนวน
<b>ภาคตะวันออกเฉียงเหนือ</b>	จำนวน	จำนวน	จำนวน
<b>18</b> จังหวัด	138	481	75
ชัยภูมิ ขอนแก่น มหาสารคาม ร้อยเอ็ด ยโสธร อำนาจเจริญ อุบลราชธานี ศรีสะเกษ สุรินทร์ บุรีรัมย์ นครราชสีมา นครพนม มุกดาหาร	จำนวน	จำนวน	จำนวน
<b>ภาคตะวันออก</b>	จำนวน	จำนวน	จำนวน
<b>2</b> จังหวัด	25	75	3
ฉะเชิงเทรา สระบุรี นครนายก ปราจีนบุรี สระแก้ว	จำนวน	จำนวน	จำนวน
<b>ภาคตะวันตก</b>	จำนวน	จำนวน	จำนวน
<b>1</b> จังหวัด	2	3	3
กาญจนบุรี	จำนวน	จำนวน	จำนวน
<b>ภาคกลาง</b>	จำนวน	จำนวน	จำนวน
<b>7</b> จังหวัด	36	189	25
ชัยนาท พระนครศรีอยุธยา สิงห์บุรี อ่างทอง ลพบุรี สุพรรณบุรี อ่างทอง	จำนวน	จำนวน	จำนวน
<b>ภาคใต้</b>	จำนวน	จำนวน	จำนวน
<b>6</b> จังหวัด	18	25	25
ชุมพร ตรัง พังงา ระนอง สตูล สุราษฎร์ธานี	จำนวน	จำนวน	จำนวน

# มาตรการพื้นที่เสี่ยง น้ำท่วม ต.ค. ปี 64

หน่วยงานรับผิดชอบ



## พื้นที่เสี่ยงน้ำท่วม

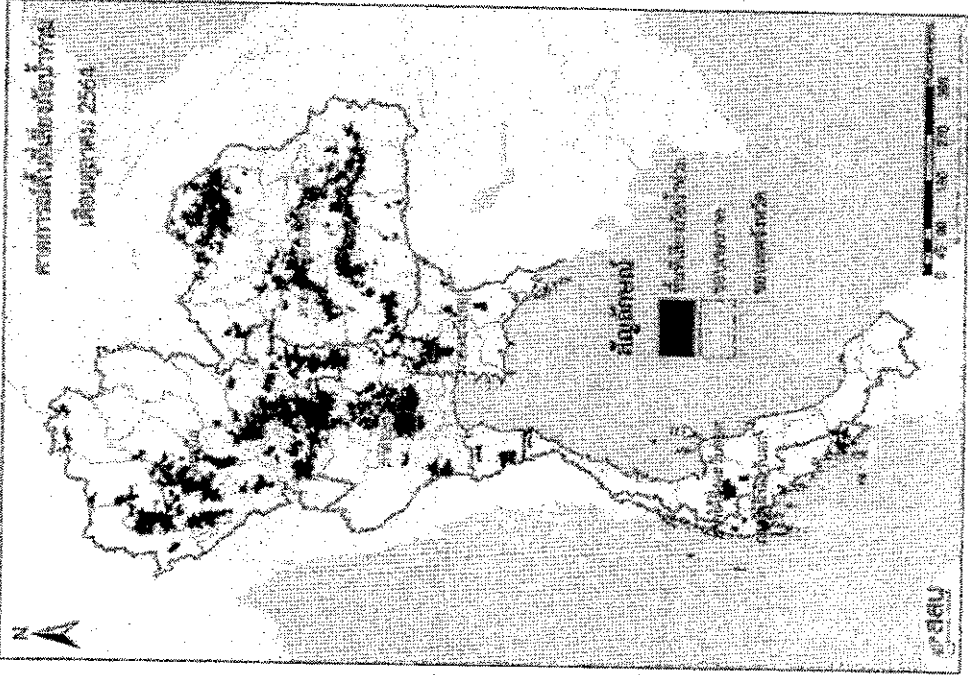
**58** จังหวัด **306** อำเภอ **1,310** ตำบล

ภาคเหนือ	อำเภอ	ตำบล
<b>15</b> จังหวัด เชียงใหม่ พิษณุโลก เพชรบูรณ์ พะเยา แม่ฮ่องสอน กำแพงเพชร ตาก นครสวรรค์ พิจิตร พังงอ อุตรดิตถ์ ลำปาง ลำพูน สุโขทัย อุตรดิตถ์ อุทัยธานี	<b>84</b>	<b>354</b>
<b>19</b> จังหวัด ภาคตะวันออกเฉียงเหนือ โดย กาฬสินธุ์ ร้อยแก่น จันทบุรี ขอนแก่น แครายสกลนคร บึงกาฬ บุรีรัมย์ มหาสารคาม นนทบุรี ร้อยเอ็ด ศรีสะเกษ สกลนคร สุรินทร์ นครราชสีมา นครพนม อำนาจเจริญ อุบลราชธานี ขอนแก่น ยโสธร ร้อยเอ็ด	<b>123</b>	<b>470</b>
<b>6</b> จังหวัด ภาคตะวันออก จันทบุรี ฉะเชิงเทรา ชลบุรี นครราชสีมา ปราจีนบุรี สระแก้ว	<b>22</b>	<b>88</b>
<b>4</b> จังหวัด ภาคกลาง เพชรบุรี กาญจนบุรี ประจวบคีรีขันธ์ ราชบุรี	<b>8</b>	<b>13</b>
<b>9</b> จังหวัด ภาคกลาง ชัยนาท นครปฐม ราชบุรี พระนครศรีอยุธยา ลพบุรี สระบุรี สิงห์บุรี สุพรรณบุรี อ่างทอง	<b>53</b>	<b>301</b>
<b>5</b> จังหวัด ภาคใต้ พังงาภูเก็ต ระนอง สตูล สุราษฎร์ธานี	<b>16</b>	<b>24</b>

# คาดการณ์พื้นที่เสี่ยง น้ำท่วม พ.ย. ปี 64




กองอำนวยการ  
น้ำแห่งชาติ



พื้นที่เสี่ยงน้ำท่วม	39 จังหวัด	195 อำเภอ	952 ตำบล
<b>ภาคเหนือ</b>	อำเภอ	ตำบล	
<b>8</b> เชียงใหม่ เชียงราย ตาก นครสวรรค์ พิจิตร พิษณุโลก สุโขทัย อุตรดิตถ์	<b>31</b>	<b>143</b>	
<b>ภาคตะวันออกเฉียงเหนือ</b>	อำเภอ	ตำบล	
<b>5</b> เลย ชลบุรี ศรีสะเกษ ร้อยเอ็ด ยโสธร	<b>10</b>	<b>16</b>	
<b>ภาคตะวันออก</b>	อำเภอ	ตำบล	
<b>-</b> ชลบุรี	<b>-</b>	<b>-</b>	
<b>ภาคตะวันตก</b>	อำเภอ	ตำบล	
<b>4</b> เพชรบุรี กาญจนบุรี ประจวบคีรีขันธ์ ราชบุรี	<b>10</b>	<b>19</b>	
<b>ภาคกลาง</b>	อำเภอ	ตำบล	
<b>9</b> ชัยนาท นครปฐม นครสวรรค์ พระนครศรีอยุธยา สระบุรี สิงห์บุรี สุพรรณบุรี อ่างทอง	<b>43</b>	<b>245</b>	
<b>ภาคใต้</b>	อำเภอ	ตำบล	
<b>13</b> ชุมพร ตรัง นครศรีธรรมราช นราธิวาส ปัตตานี พังงา พัทลุง ภูเก็ต ยะลา ระนอง สตูล สุราษฎร์ธานี	<b>101</b>	<b>529</b>	

# สรุปผลการดำเนินงานที่เสี่ยงฝนตกน้อยกว่าค่าปกติ ปี 2564



กรมทรัพยากร  
ธรรมชาติและ  
สิ่งแวดล้อม

## ภาคการปศุสัตว์

ครั้งที่ 1 วันที่ 8 เม.ย. 64  
(เสนอ คสม. เมื่อวันที่ 18 พ.ค. 64)

จำนวนพื้นที่เสี่ยงเดือน พฤษภาคม - กรกฎาคม ปี 2564			
ขอบเขต	พฤษภาคม	มิถุนายน	กรกฎาคม
จังหวัด	9	25	29
อำเภอ	45	195	239
ตำบล	236	1,100	1,504



ครั้งที่ 2 วันที่ 18 มิ.ย. 64  
(ล่าสุด)

## จำนวนพื้นที่คาดการณ์เสี่ยง กรกฎาคม - สิงหาคม 2564

ขอบเขต	กรกฎาคม	สิงหาคม
จังหวัด	24	34
อำเภอ	213	272
ตำบล	1,384	1,603



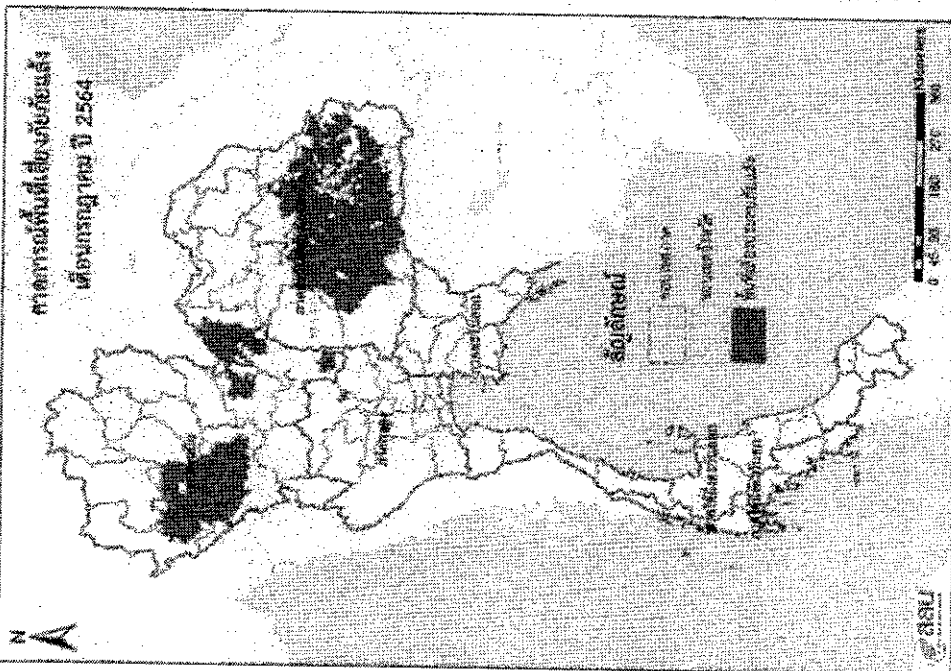
# พื้นที่เสี่ยงฝนตกน้อยกว่าค่าปกติเดือน กรกฎาคม - สิงหาคม ปี 2564



จำนวนพื้นที่เสี่ยง กรกฎาคม - สิงหาคม ปี 2564	
ขอบเขต	กรกฎาคม - สิงหาคม
จังหวัด	24
อำเภอ	213
ตำบล	1,384

# ภาคการแพทย์เพิ่ม ฝึมน้อยกว่าค่าปกติ 0.ค.บ 64

กองอำนวยการ  
ป้องกันและ  
ควบคุมโรคติดต่อ



**ทั้งหมด** 24 จังหวัด **213** อำเภอ **1,384** ตำบล

**พบผู้ป่วย** อำเภอ ตำบล

**10** จังหวัดที่มีผู้ป่วยใหม่ มีห้องเรียน 470 แห่ง  
จังหวัดที่มีผู้ป่วยใหม่ มีห้องเรียน 470 แห่ง

**12** จังหวัดที่มีการระบาด 4 จังหวัด มีผู้ป่วย 167 ราย  
จังหวัดที่มีการระบาด 4 จังหวัด มีผู้ป่วย 167 ราย

**1** จังหวัดที่มีการระบาด 1 จังหวัด มีผู้ป่วย 1 ราย  
จังหวัดที่มีการระบาด 1 จังหวัด มีผู้ป่วย 1 ราย

**2** จังหวัดที่มีการระบาด 2 จังหวัด มีผู้ป่วย 5 ราย  
จังหวัดที่มีการระบาด 2 จังหวัด มีผู้ป่วย 5 ราย

**1** จังหวัดที่มีการระบาด 1 จังหวัด มีผู้ป่วย 1 ราย  
จังหวัดที่มีการระบาด 1 จังหวัด มีผู้ป่วย 1 ราย



# ผลการแข่งขัน มน็อยกว่าค่าปกติ ส.ค. ปี 64

ผลสำรวจการ  
ม็อยกว่า

ประเภท	จำนวน	อันดับ	จำนวน	อันดับ
รวมทั้งหมด	34	อันดับ	272	อันดับ
10 อันดับแรก	10	อันดับ	1,603	อันดับ
รายละเอียด	<p>10 อันดับแรก ประกอบด้วย 10 อันดับแรก จาก 10 อันดับแรก ที่มีผลรวมมากที่สุด สำหรับ อันดับแรก</p>			
12 อันดับแรก	12	อันดับ	204	อันดับ
รายละเอียด	<p>12 อันดับแรก ประกอบด้วย 12 อันดับแรก จาก 12 อันดับแรก ที่มีผลรวมมากที่สุด สำหรับ อันดับแรก</p>			
อันดับ	-	อันดับ	-	อันดับ
อันดับ	-	อันดับ	-	อันดับ
อันดับ	-	อันดับ	-	อันดับ
อันดับ	2	อันดับ	19	อันดับ
อันดับ	-	อันดับ	-	อันดับ

